

**mcs**

www.motorclubsabadell.com

*Finissim*  
TEAM

Organitzador de: **Club Motor Club Sabadell**

Trofeu **AUTOSI**

31 de març - 1 d'abril 2023

# 24 Ral·li de la Llana Ripollès

MCS

Finissim

Campionat de Catalunya de Ral·lis




## Roadbook

### 31 de març - 1 abril 2023

Albert Oriols - Christian Gomez  
Skoda Fabia R5 - Guanyadors 2022  
Foto: Arnau Terradas



Amb el suport de:



Girona





**COMISSARI RELACIÓ AMB ELS COMPETIDORS**  
**GREGORI CHORRO CASTAÑO**  
**TELÈFON: 636 986 121**

**Presència dels Comissari de les Relacions amb els Competidors**

**Divendres dia 31 de març de 2023:**

De les 13:00 fins finalitzar a les Verificacions Administratives i Tècniques  
De les 20:00 a les 21:30 a la Cerimònia de Sortida

**Dissabte dia 1 d'abril de 2023:**

De les 07:15 a les 7:30 a la Base de la Prova.  
A les 7:45 a 8:30 al Lliurament dels Carnets de Ruta al Parc d'Assistència  
De les 09:28 a les 11:43 al Reagrupament 1 de La nou de Berguedà  
De les 13:23 a les 15:38 al Reagrupament 2 d'Alpens  
De les 18:08 a les 20:23 al Reagrupament 3 de Sant Joan de les Abadesses  
De les 21:30 a les 23:30 al' C.H. d'entrada de fi de ral·li

**HORARIS SOTMESOS A POSSIBLES VARIACIONS SEGONS REQUERIMENTS**

Aquest Llibre de Ruta ha estat confeccionat el mes de gener i repassat el mes de febrer de 2023.

Qualsevol modificació que es produeixi a l'itinerari entre la publicació d'aquest Llibre de Ruta i el dia de la prova, serà notificat i entregat als participants mitjançant complement.

Calibratge i medicions fetes amb conducció pel centre del carril amb sistema Katya trip :

Vehicle amb tracció al davant i equipat amb 2 sondes col·locades una a la roda posterior dreta i l'altra a la roda posterior esquerra.

En cas d'accident o retirada de la prova preguem contacteu amb la Direcció de Cursa al següent telèfon de Seguretat:

**681 632 624**

**AQUEST TELÈFON ÉS EXCLUSIVAMENT PER EMERGÈNCIES**

Entregueu el Carnet de Ruta en cas de retirada als vehicles escombra o al punt de ràdio més proper que tingueu.

Per acollir-se a la modalitat **Extra Ral·li** (Article XXIV del Reglament Esportiu del CCR) en cas d'abandó, cal notificar-ho al vehicle Escombra (Art. 24.2). o a Direcció de Cursa, qui podrà autoritzar la reincorporació a la prova al següent **reagrupament** (Art. 24.4), prèvia verificació tècnica del vehicle i sortint darrera l'últim dels vehicles de la seva categoria.

***Motor Club Sabadell***

## PROCEDIMENT SEGURETAT EN CAS DE PARADA O ACCIDENT

Extracte de l'Article **22.19 Seguretat dels Participants** del Reglament Esportiu del Campionat de Catalunya de Ral·lis de la F.C.A.

És obligatori pels vehicles participants en cas de parada per a qualsevol motiu dins un Tram Cronometrat, es situï un triangle vermell reflectant visible a 50 metres del cotxe, a fi d'advertir de la seva presència perillosa als vehicles següents.

Els components de l'equip mostraran el signe **OK** en cas de parada o accident on no calgui l'atenció mèdica immediata. Si s'abandona el vehicle, cal deixar-hi ben visible el signe OK.



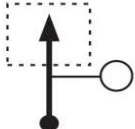









Es mostrarà la **CREU VERMELLA** en cas de necessitar assistència urgent, com a mínim als 3 vehicles següents:

- 1) El primer vehicle que arribi al lloc de l'accident ha d'aturar-se obligatòriament per socórrer als accidentats (pilots o públic) i contactar amb els serveis d'emergència.
- 2) El següent vehicle que arribi al lloc de l'accident haurà d'informar al següent punt de ràdio (marcats al Llibre de Ruta): Dorsal del vehicle accidentat, així com situació general i nombre de ferits.
- 3) Els següents participants a arribar al lloc de l'accident s'hauran de col·locar de manera que permetin el pas dels vehicles d'emergències.

Si un participant es veu involucrat en un accident que causa ferits entre el públic, és el responsable d'avisar al següent punt de ràdio senyalitzat i, el més aviat possible, farà arribar a direcció de cursa un informe per escrit dels fets.



## SIMBOLOGIA

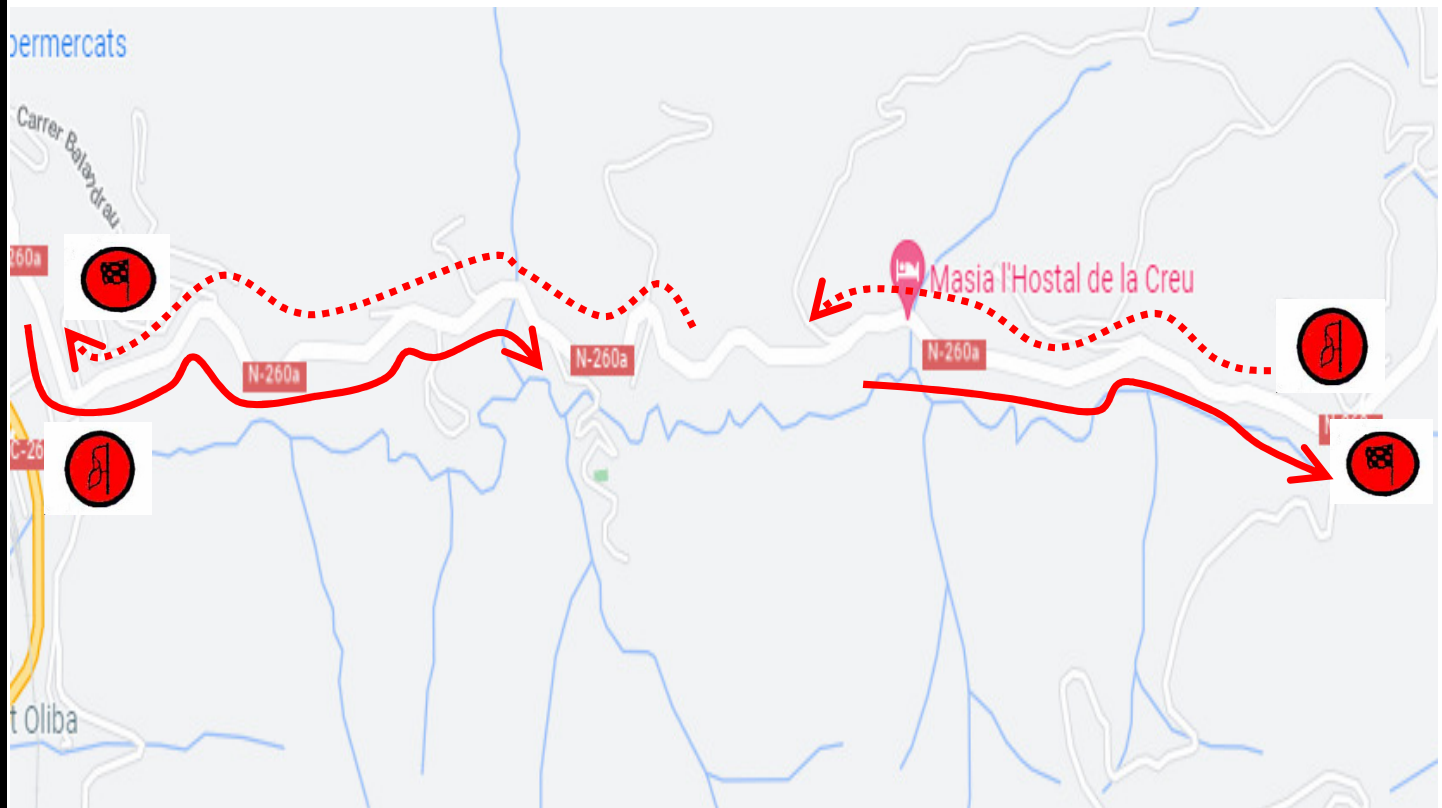
	Referència terratrip.
	Referència terratrip coincideix amb un control.
	Control entrada Parc d'Assistència (P.A.)
	Control entrada Reagrupament.
	— Asfalt. - - - Terra.
	Doble sentit de circulació separat.
	Túnel.
	Direcció correcta.
	Direcció errònia.
	Panell indicador.
	Indicació no visible amb facilitat.
	Emissora intermitja i n° d'ordre dins el tram.

	Surtidor carburant.
	Casa o edificació.
	Situació fita quilomètrica.
	Distància inferior a 200m coincidint amb un canvi de pàgina.
	Repostatge.
	Pont.
	Podium.
	Semàfor.
	Indicacions controls.
	Depenent del n°, poca o molta atenció.
	Ambulància, cotxe "S", Grua.
	Policia.

**SECTOR DE CALIBRATGE****Ctra. N-260a de Ripoll direcció Sant Bernabé de Les Tenes i viceversa**

Calibratge i medicions fetes amb conducció pel centre del carril amb sistema Katya trip :

Vehicle amb tracció al davant i equipat amb 2 sondes col·locades una a la roda posterior dreta i l'altra a la roda posterior esquerra.



**Tram de calibratge:** →

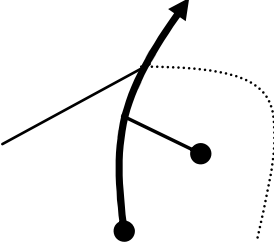
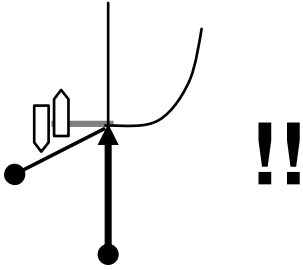
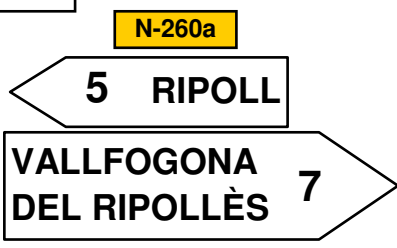
Ctra. N-260a des del p.k. 115,3 sortint de Ripoll direcció Sant Bernabé de les Tenes i fins marca a la cruïlla de Llaés

**Tram de calibratge de retorn:** ←

Ctra. N-260a des del p.k. 111,0 direcció Ripoll i fins la marca a la cruïlla amb el carrer de Vista Alegre a l'entrada de Ripoll

**SECTOR DE CALIBRATGE**

Ctra. N-260a de Ripoll direcció Sant Bernabé de Les Tenes

DISTÀNCIA		DIRECCIÓ	INFORMACIONS	DISTÀNCIA REGRES.
TOTAL	PARCIAL			
0,000	0,000	1 	N-260a  Final linea continua  INICI CALIBRATGE TERRATRIP	4,528
4,528	4,528	2 	N-260a    FINAL CALIBRATGE TERRATRIP	0,000

INICI CALIBRATGE



FINAL CALIBRATGE






**SECTOR DE CALIBRATGE DE RETORN**

Ctra. N-260a de Sant Bernabé de Les Tenes direcció Ripoll

DISTÀNCIA		DIRECCIÓ	INFORMACIONS	DISTÀNCIA REGRES.
TOTAL	PARCIAL			
0,000	0,000	1	N-260a  INICI RETORN CALIBRATGE	4,440
4,440	4,440	2	N-260a  Amb linea senyal d'Stop del lateral FINAL RETORN CALIBRATGE	0,000

INICI RETORN

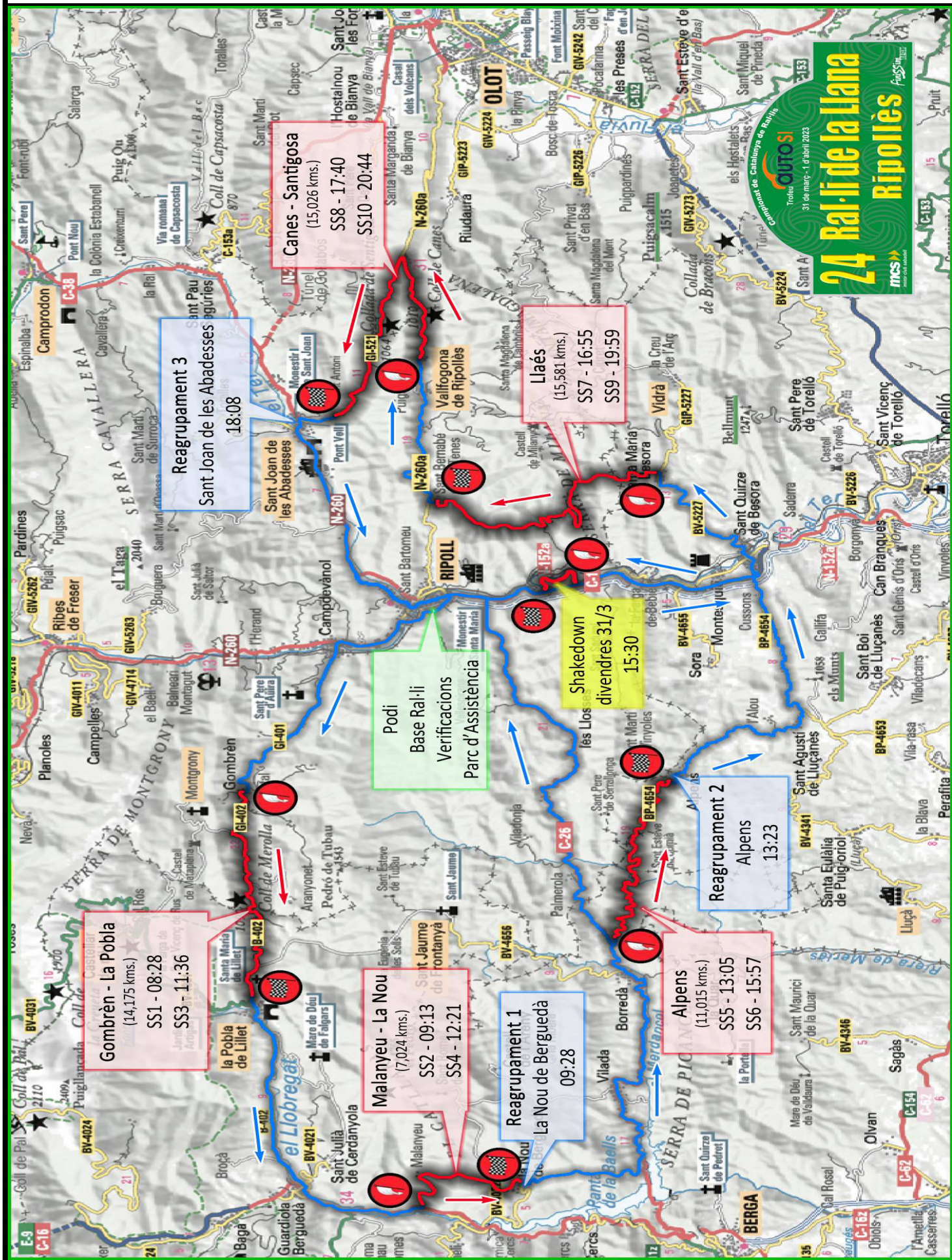


FINAL RETORN





ITINERARI





## RUTÒMETRE

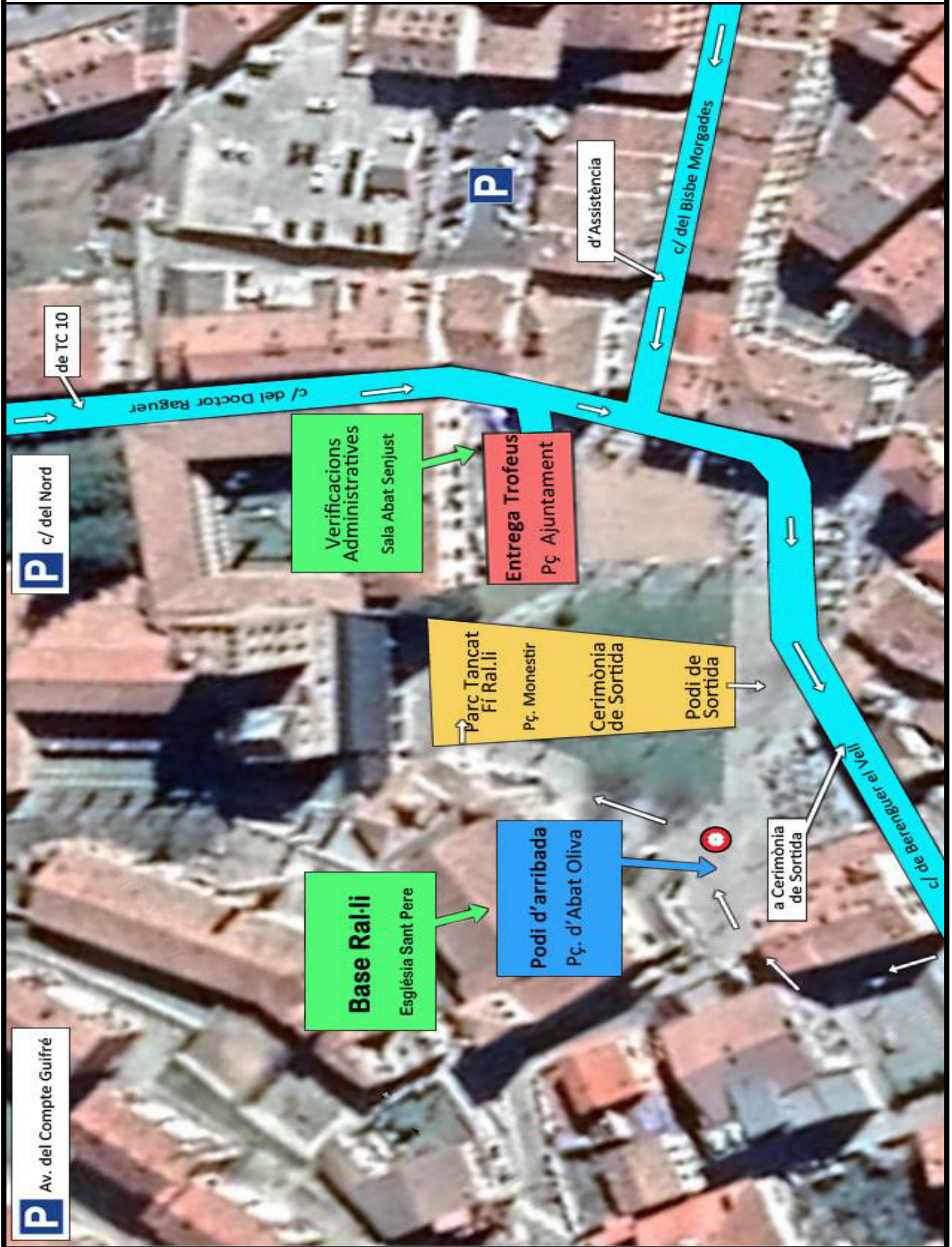
## ITINERARI

Dissabte 1 d'abril de 2023

CH/TC	INFORMACIÓ	Kms. T.C.	Kms. Enllaç	Kms. Totals	Temps Sector	Promig km/h	Hora 1er.	SECTOR
0	Sortida Parc d'Assistència Ripoll - Inici Ral·li -						8:00	
1	Gombrèn		13,620	13,620	00:25	32,69	8:25	1
TC 1	<b>GOMBRÈN-LA POBLA 1</b> - GI-402 pk 0,15 al pk 10,35 del a B-402 Tancament i obertura: 7:38 10:38	14,175			00:03		8:28	2
2	La Nou de Berguedà		14,755	28,930	00:42	41,33	9:10	3
TC 2	<b>MALANYEU-LA NOU 1</b> - Ctra. Malanyeu Tancament i obertura: 8:23 11:23	7,024			00:03		9:13	
3	Entrada reagrupament la Nou de Berguedà		0,568	7,592	00:15	30,37	9:28	
<b>REAGRUPAMENT 1 - La Nou de Berguedà</b>					00:15			
4	Sortida reagrupament la Nou de Berguedà						9:43	4
5A	Entrada Parc d'Assistència Ripoll		43,808	43,808	01:00	43,81	10:43	5
<b>Parc d'Assistència 1 - Av. del Textil</b>		(21,199)	(72,751)	(93,950)	00:20			6
5B	Sortida Parc d'Assistència Ripoll						11:03	7
6	Gombrèn		13,620	13,620	00:30	27,24	11:33	8
TC 3	<b>GOMBRÈN-LA POBLA 2</b> - GI-402 pk 0,15 al pk 10,35 del a B-402 Tancament i obertura: 10:56 13:46	14,175			00:03		11:36	9
7	La Nou de Berguedà		14,755	28,930	00:42	41,33	12:18	
TC 4	<b>MALANYEU-LA NOU 2</b> - Ctra. Malanyeu Tancament i obertura: 11:41 14:31	7,024			00:03		12:21	
8	Previ Alpens		21,625	28,649	00:41	41,93	13:02	
TC 5	<b>ALPENS 1</b> - BP-4654 pk26,9 a pk15,3 Tancament i obertura: 12:25 15:15	11,015			00:03		13:05	
9	Entrada reagrupament Alpens		1,171	12,186	00:18	40,62	13:23	
<b>REAGRUPAMENT 2 - Alpens</b>					00:15			
10	Sortida reagrupament Alpens						13:38	10
11A	Entrada Parc d'Assistència Ripoll		26,966	26,966	00:38	42,58	14:16	11
<b>Parc d'Assistència 2 - Av. del Textil</b>		(32,214)	(78,137)	(110,351)	01:00			12
11B	Sortida Parc d'Assistència Ripoll						15:16	13
12	Previ Alpens		22,616	22,616	00:38	35,71	15:54	14
TC 6	<b>ALPENS 2</b> - BP-4654 pk26,9 a pk15,3 Tancament i obertura: 15:17 18:07	11,015			00:03		15:57	15
13	Santa Maria de Besora		22,669	33,684	00:55	36,75	16:52	
TC 7	<b>LLAËS 1</b> - Camí des Ferrers / Camí de Llaès Tancament i obertura: 16:15 19:05	15,581			00:03		16:55	
14	Previ Canes - Santigosa		9,800	25,381	00:42	36,26	17:37	
TC 8	<b>CANES - SANTIGOSA 1</b> - N260a pk102,9 a GI-521 pk10,2 Tancament i obertura: 17:00 19:50	15,026			00:03		17:40	
15	Entrada reagrupament Sant Joan de les Abadesses		1,700	16,726	00:28	35,84	18:08	
<b>REAGRUPAMENT 3 - Sant Joan de les Abadesses</b>					00:15			
16	Sortida reagrupament Sant Joan de les Abadesses						18:23	16
17A	Entrada Parc d'Assistència Ripoll		10,990	10,990	00:23	28,67	18:46	17
<b>Parc d'Assistència 3 - Av. del Textil</b>		(41,622)	(67,775)	(109,397)	00:30			18
17B	Sortida Parc d'Assistència Ripoll						19:16	19
18	Santa Maria de Besora		19,733	19,733	00:40	29,60	19:56	20
TC 9	<b>LLAËS 2</b> - Camí des Ferrers / Camí de Llaès Tancament i obertura: 19:19 22:09	15,581			00:03		19:59	
19	Previ Canes - Santigosa		9,800	25,381	00:42	36,26	20:41	
TC 10	<b>CANES - SANTIGOSA 2</b> - N260a pk102,9 a GI-521 pk10,2 Tancament i obertura: 20:04 22:54	15,026			00:03		20:44	
20	Parc Tancat Plaça del Monestir - Final Ral·li - Podi Plaça de l'Ajuntament		11,316	26,342	00:46	34,36	21:30	
<b>Totals Ralli</b>		125,642	259,512	385,154	32,62%			

Sortida de sol 07:34 / Posta de sol 20:16

PRINCIPALS UBICACIONS - RIPOLL



**P** Av. del Compte Guifré

**P** c/ del Nord

de TC 10

**P**

d'Assistència

Verificacions Administratives  
Sala Abat Senjust

Entrega Trofeus  
Pç. Ajuntament

Parc Tancat Fí Ral·li  
Pç. Monestir  
Cerimònia de Sortida  
Podi de Sortida

Base Ral·li  
Església Sant Pere

Podi d'arribada  
Pç. d'Abat Oliva

a Cerimònia de Sortida

c/ del Doctor Raguer

c/ del Bisbe Morgades

c/ de Berenguer el Vell

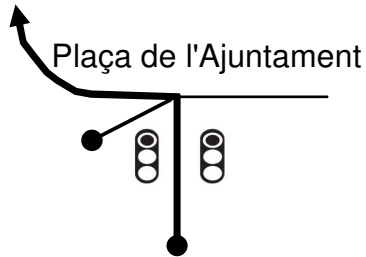
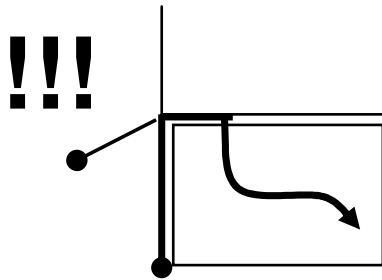
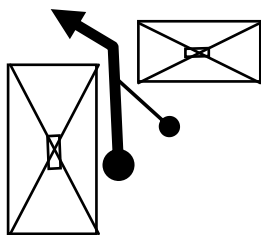
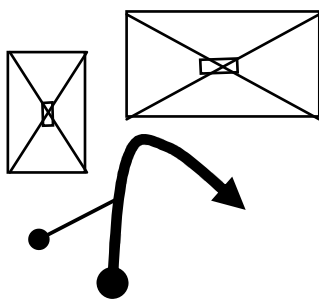
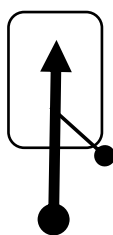


PARC NOCTURN I PARC D'ASSISTÈNCIA





DISTÀNCIA		DIRECCIÓ	INFORMACIONS	PROPER C.H.														
TOTAL	PARCIAL																	
0,000	0,000	1	URBÀ <span style="float: right;">N 42.19320 E 2.19525</span>  Sortida Parc d'Assistència  x c/ de Concepció Ducloux	2,580														
0,180	0,180	2	URBÀ      x Ctra. de Barcelona	2,400														
0,515	0,335	3	URBÀ  <table border="1" style="margin-left: auto; margin-right: auto;"> <tr><td>Sant Joan A.</td><td>↘</td></tr> <tr><td>Camprodon</td><td>↘</td></tr> <tr><td>Olot-Girona</td><td>↘</td></tr> </table> x C-26	Sant Joan A.	↘	Camprodon	↘	Olot-Girona	↘	2,065								
Sant Joan A.	↘																	
Camprodon	↘																	
Olot-Girona	↘																	
0,884	0,369	4	C-26     x c/ del Progrés	1,696														
2,137	1,253	5	URBÀ  <table border="1" style="margin-left: auto; margin-right: auto;"> <tr><td>↑ St. Joan de les Abadesses</td><td></td></tr> <tr><td>↑ Olot</td><td>■</td></tr> <tr><td>↑ Girona</td><td></td></tr> <tr><td>↖ Centre</td><td>○ ■</td></tr> <tr><td>← Vlc</td><td></td></tr> <tr><td>← Berga</td><td></td></tr> <tr><td>← Barcelona</td><td></td></tr> </table> x Pont d'Olot	↑ St. Joan de les Abadesses		↑ Olot	■	↑ Girona		↖ Centre	○ ■	← Vlc		← Berga		← Barcelona		0,443
↑ St. Joan de les Abadesses																		
↑ Olot	■																	
↑ Girona																		
↖ Centre	○ ■																	
← Vlc																		
← Berga																		
← Barcelona																		

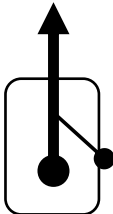
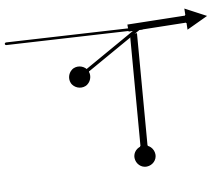
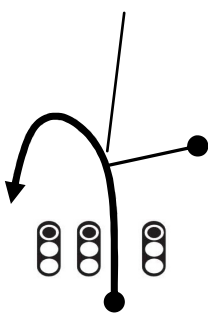

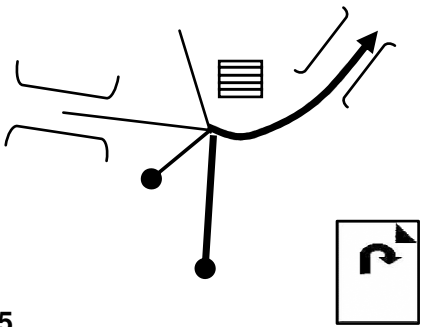
























DISTÀNCIA		DIRECCIÓ	INFORMACIONS	PROPER C.H.
TOTAL	PARCIAL			
2,314	0,177	6  <p>Plaça de l'Ajuntament</p>	URBA	0,266
2,454	0,140	7 	URBA  x Plaça de 'Abat Oliba	0,126
2,494	0,040	8 	URBA  x Plaça del Monestir	0,086
2,554	0,060	9 	URBA  Plaça del Monestir	0,026
2,580	0,026	10 	URBA N 42.20106 E 2.19032  <b>PODI</b> Plaça del Monestir	0,000

De Cerimònia Podi de Sortida

DISTÀNCIA

A Parc d'Assistència - Av. del Textil, Ripoll

**1,134 Kms.**

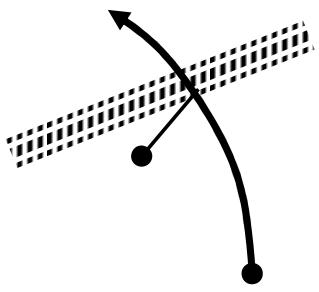
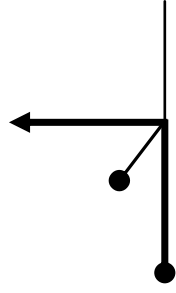
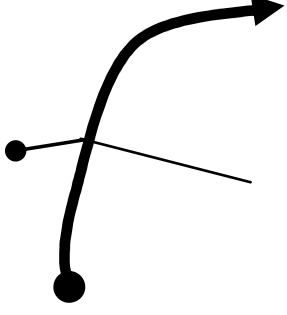
DISTÀNCIA		DIRECCIÓ	INFORMACIONS	PROPER C.H.										
TOTAL	PARCIAL													
0,000	0,000	1 	<div style="border: 1px solid black; padding: 2px; display: inline-block;">URBÀ</div> <p style="text-align: right;">N 42.20106 E 2.19032</p> <p style="text-align: center;"><b>PODI</b> Plaça del Monestir</p>	<b>1,134</b>										
0,010	0,010	2 	<div style="border: 1px solid black; padding: 2px; display: inline-block;">URBÀ</div> <p style="text-align: center;">x N-260a - c/ Berenguer el Vell</p>	<b>1,124</b>										
0,180	0,170	3 	<div style="border: 1px solid black; padding: 2px; display: inline-block;">URBÀ</div> <p style="text-align: center;"><b>!!</b></p> <p style="text-align: center;">Situar-se a l'esquerra</p> <p style="text-align: center;">N-260a - Ctra. de Ribes</p>	<b>0,954</b>										
0,410	0,230	4 	<div style="border: 1px solid black; padding: 2px; display: inline-block;">URBÀ</div>	<b>0,724</b>										
0,624	0,214	5 	<div style="border: 1px solid black; padding: 2px; display: inline-block;">URBÀ</div> <table border="1" style="width: 100%; text-align: center;"> <tr> <td style="width: 50%;"><b>Barcelona</b></td> <td style="width: 50%;"></td> </tr> <tr> <td> <b>Totes Direccions</b></td> <td></td> </tr> <tr> <td><b>Jutjat</b></td> <td> </td> </tr> <tr> <td><b>EOI</b></td> <td> </td> </tr> <tr> <td><b>INS. Abat Oliba</b></td> <td> </td> </tr> </table>	<b>Barcelona</b>		 <b>Totes Direccions</b>		<b>Jutjat</b>	 	<b>EOI</b>	 	<b>INS. Abat Oliba</b>	 	<b>0,510</b>
<b>Barcelona</b>														
 <b>Totes Direccions</b>														
<b>Jutjat</b>	 													
<b>EOI</b>	 													
<b>INS. Abat Oliba</b>	 													

De Cerimònia Podi de Sortida

DISTÀNCIA

A Parc d'Assistència - Av. del Textil, Ripoll

**1,134 Kms.**

DISTÀNCIA		DIRECCIÓ	INFORMACIONS	PROPER C.H.
TOTAL	PARCIAL			
<b>0,719</b>	<b>0,095</b>	 <p>6</p>	<div style="border: 1px solid black; padding: 2px; display: inline-block;">URBÀ</div> <p>Pas línea ferrocarril</p>	<b>0,415</b>
<b>0,974</b>	<b>0,255</b>	 <p>7</p>	<div style="border: 1px solid black; padding: 2px; display: inline-block;">URBÀ</div> <p>x Av. del Textil</p>	<b>0,160</b>
<b>1,134</b>	<b>0,160</b>	 <p>8</p>	<div style="border: 1px solid black; padding: 2px; display: inline-block;">URBÀ</div> <p>ENTRADA A PARC D'ASSISTÈNCIA</p>	<b>0,000</b>

SECCIÓ 1

C.H. 0

TEMPS A INVERTIR

MITJANA

DISTÀNCIA

SECTOR 1

C.H. 1

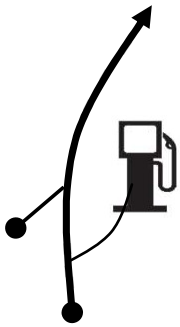
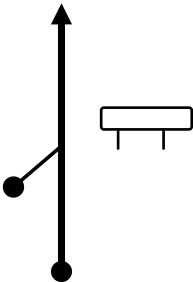
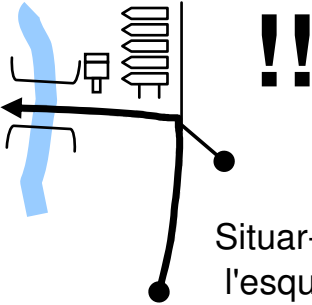
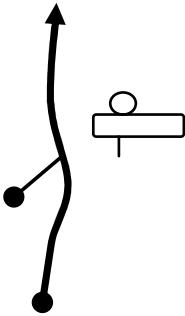
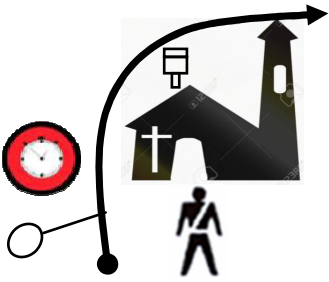
00h 25'

32,69 Km/h

13,620 Kms.

DISTÀNCIA		DIRECCIÓ	INFORMACIONS	PROPER C.H.
TOTAL	PARCIAL			
0,000	0,000	1	URBÀ N 42.19320 E 2.19525  Sortida Parc d'Assistència x c/ de Concepció Ducloux	13,620
0,014	0,014	2	URBÀ	13,606
0,180	0,166	3	URBÀ x Ctra. de Barcelona	13,440
0,515	0,335	4	URBÀ C-17 Campdevàdol. ↘ Puigcerdà ↘ x C-17	13,105
2,430	1,915	5	N-260  RIPOLL ROTONDA EN OBRES!!	11,190

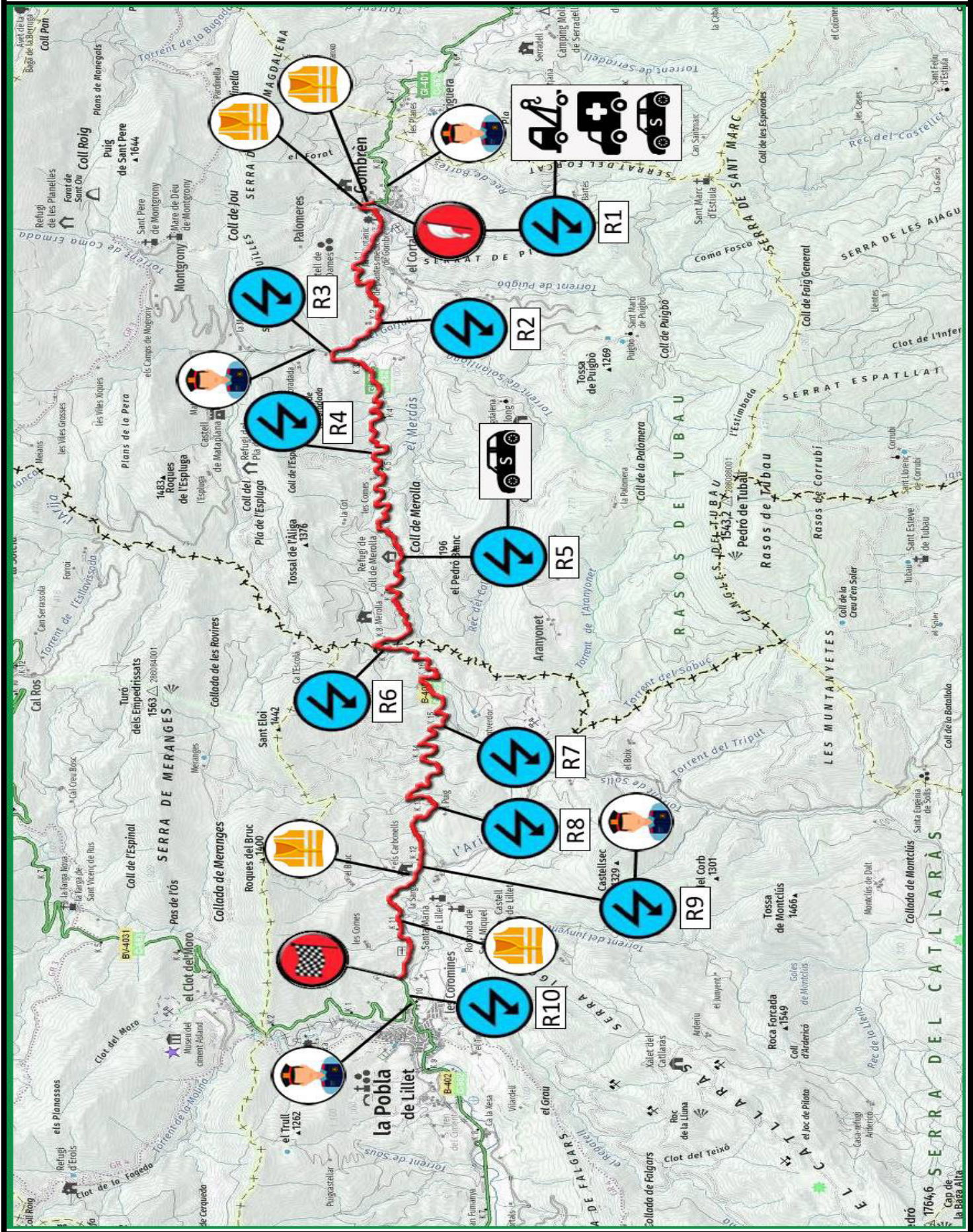
SECCIÓ 1	C.H. 0 A	TEMPS A INVERTIR	MITJANA	DISTÀNCIA
SECTOR 1	C.H. 1	00h 25'	32,69 Km/h	13,620 Kms.

DISTÀNCIA		DIRECCIÓ	INFORMACIONS	PROPER C.H.
TOTAL	PARCIAL			
4,420	1,990	6 	N-260  Q8 98 Octans Accés a benzineria per lateral	9,200
4,956	0,536	7 	N-260  CAMPDEVÀNOL	8,664
5,190	0,234	8  Situar-se a l'esquerra	N-260 GI-401 GOMBRÉN LA POBLA DE LILLET Hospital Comarcal Km 0 Càmpings Turisme Rural 8,5 GOMBRÉN	8,430
13,428	8,238	9 	GI-401  50 GOMBRÉN	0,192
13,620	0,192	10 	GI-401  N 42.24833 E 2.09147 - 1 - GI-402 Km 0	0,000



# Gombrèn-La Pobla 1 14,175 Kms.

# Situació controls





Gombrèn-La Pobla 1 14,175 Kms.

C.H.-Sortida




60 m.





Gombrèn-La Pobla 1 14,175 Kms.

Arribada-Stop



SECCIÓ 1

C.H. 1

TEMPS A INVERTIR

MITJANA

DISTÀNCIA

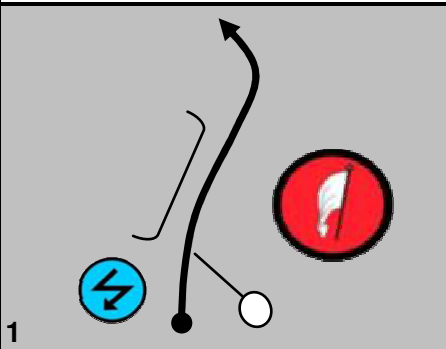
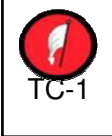




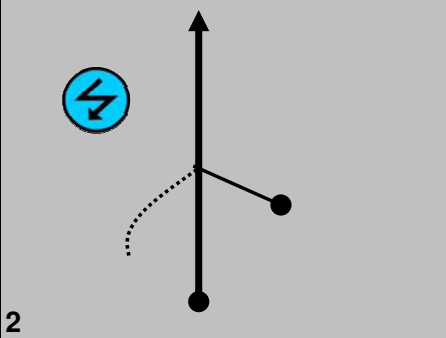

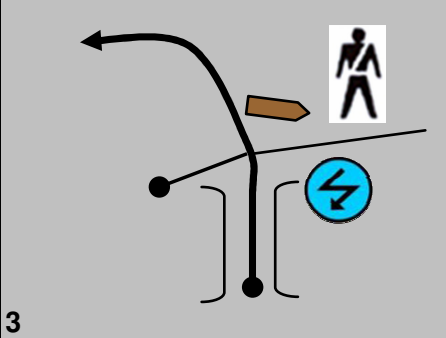


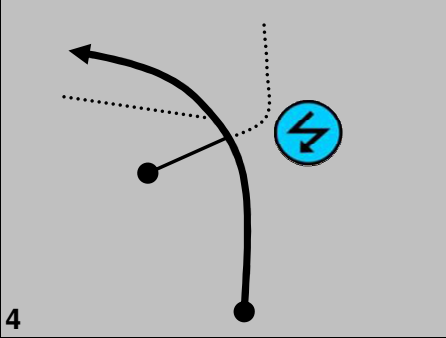

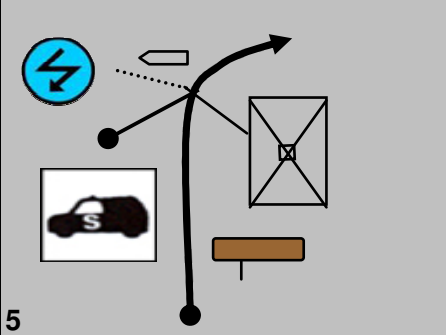
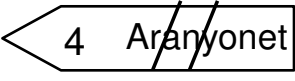



SECTOR 2

C.H. 2

00h 42'

41,33 Km/h

28,930 Kms.

DISTÀNCIA		DIRECCIÓ	INFORMACIONS	PROPER C.H.
TOTAL	PARCIAL			
0,000	0,000	1 	GI-402 N 42.24845 E 2.09083  TC-1  R-1   	28,930
2,029	2,029	2 	GI-402 N 42.24892 E 2.073866  R-2	26,901
2,639	0,610	3 	GI-402 N 42.252710 E 2.069713  R-3 	26,291
4,686	2,047	4 	GI-402 N 42.24918 E 2.05549  R-4	24,244
6,402	1,716	5 	GI-402 N 42.24668 E 2.04120    R-5 	22,528

SECCIÓ 1

C.H. 1

TEMPS A INVERTIR

MITJANA

DISTÀNCIA

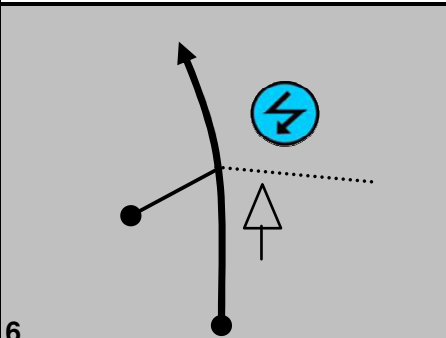


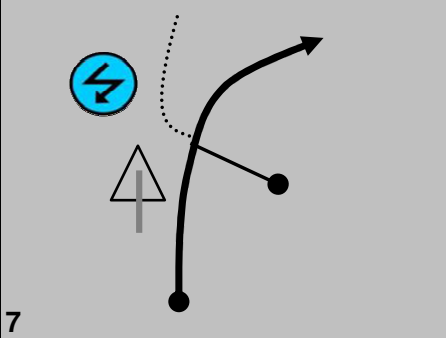

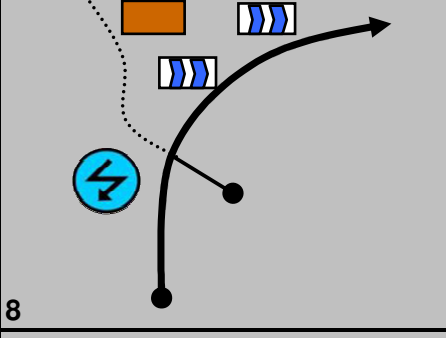


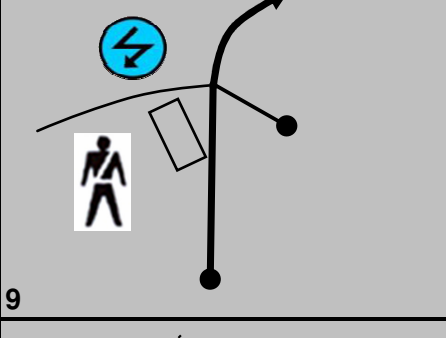

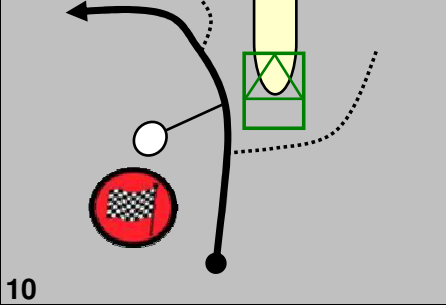
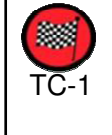
SECTOR 2

C.H. 2

00h 42'

41,33 Km/h

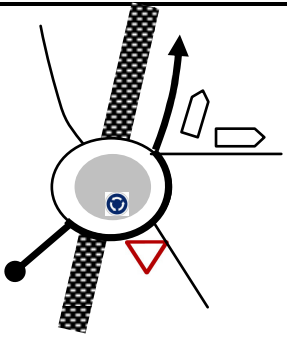

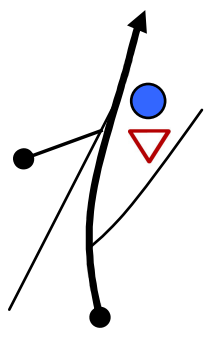

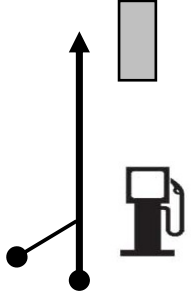

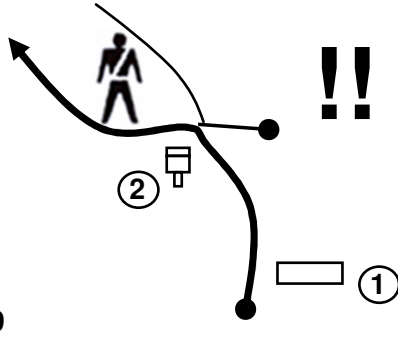
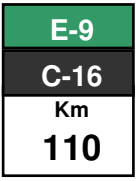
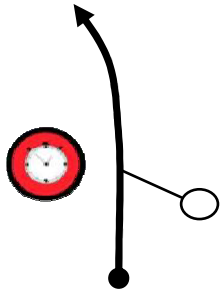
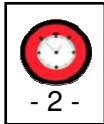
28,930 Kms.

DISTÀNCIA		DIRECCIÓ	INFORMACIONS	PROPER C.H.
TOTAL	PARCIAL			
8,242	1,840	6 	GI-402 N 42.24741 E 2.02861  x B-402  R-6	20,688
9,814	1,572	7 	B-402 N 42.24310 E 2.01840  R-7	19,116
11,792	1,978	8 	GI-402 N 42.24357 E 2.00657   R-8	17,138
12,656	0,864	9 	B-402 N 42.24487 E 1.99808   x Ctra. Rural  R-9	16,274
14,175	1,519	10 	B-402 N 42.24633 E 1.98277  TC-1	14,755

SECCIÓ 1	C.H. 1 A	TEMPS A INVERTIR	MITJANA	DISTÀNCIA
SECTOR 2	C.H. 2	00h 42'	41,33 Km/h	28,930 Kms.

DISTÀNCIA		DIRECCIÓ	INFORMACIONS	PROPER C.H.
TOTAL	PARCIAL			
14,421	0,246	11	B-402 N 42.24558 E 1.98003  R-10 	14,509
14,460	0,039	12	B-402  N 42.24543 E 1.97970  	14,470
14,555	0,095	13	B-402 Repsol	14,375
16,592	2,037	14	B-402  	12,338
23,231	6,639	15	B-402  	5,699

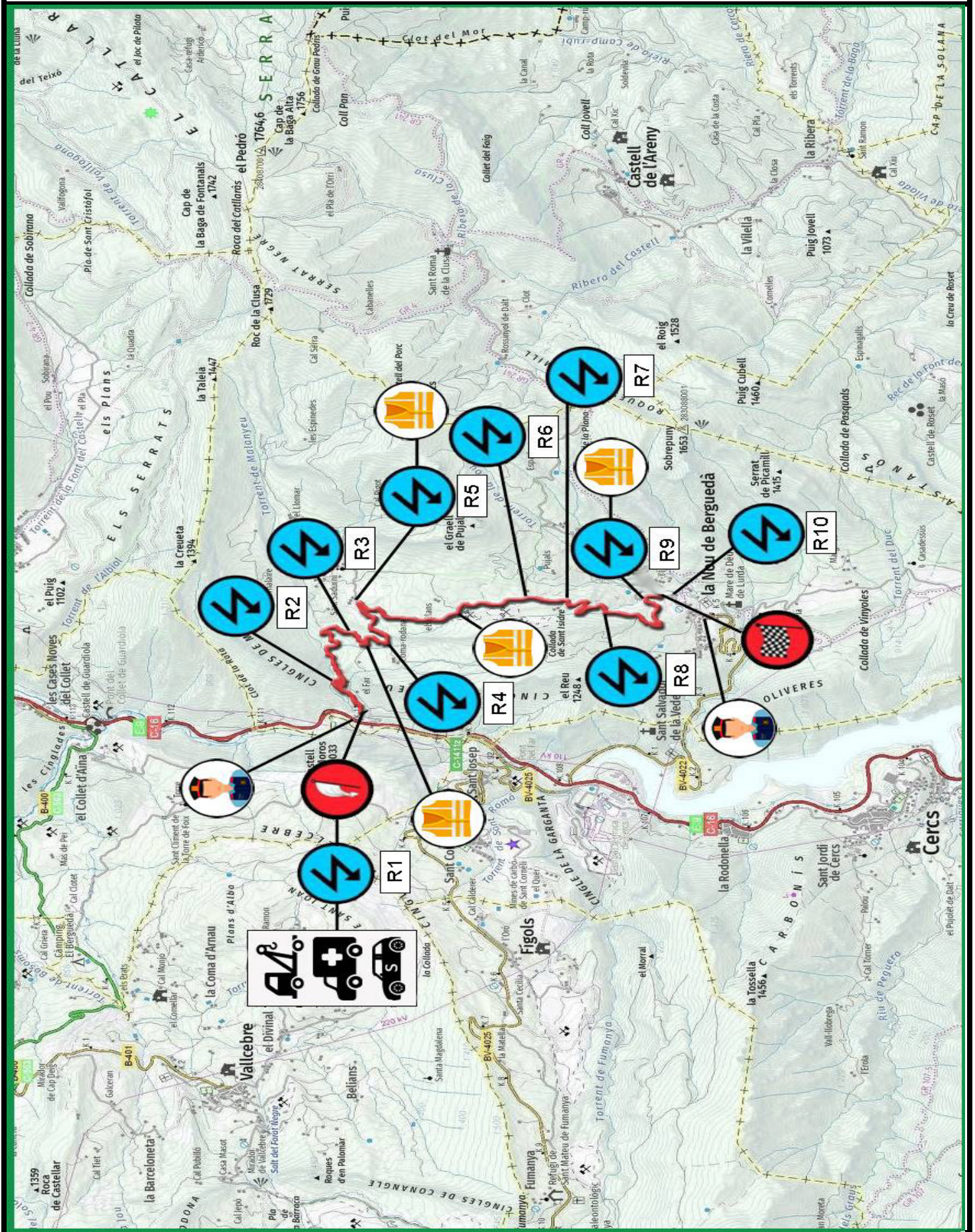
SECCIÓ 1	C.H. 1	TEMPS A INVERTIR	MITJANA	DISTÀNCIA
	A			
SECTOR 2	C.H. 2	00h 42'	41,33 Km/h	28,930 Kms.

DISTÀNCIA		DIRECCIÓ	INFORMACIONS	PROPER C.H.
TOTAL	PARCIAL			
23,560	0,329	16 	B-402  BERGA BARCELONA <del>GUARDIOLA B.</del> x C-16	5,370
23,801	0,241	17 	C-16  Incorporació a C-16	5,129
24,819	1,018	18 	C-16 Cepsa 98 Oct. 	4,111
28,512	3,693	19 	C-16  N 42.19328 E 1.86938 Km 110 ② ① Malanyeu x Ctra. a Malanyeu	0,418
28,930	0,418	20 	RURAL N 42.193854 E 1.871330  - 2 -	0,000



Malanyeu-La Nou 1 7,024 Kms.


Situació controls





Malanyeu-La Nou 1 7,024 Kms.


C.H.-Sortida





Malanyeu-La Nou 1 7,024 Kms.

Arribada-Stop





SECCIÓ 1

C.H. 2

TEMPS A INVERTIR

MITJANA

DISTÀNCIA

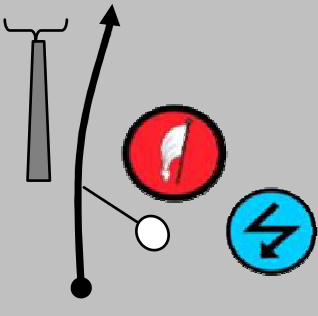





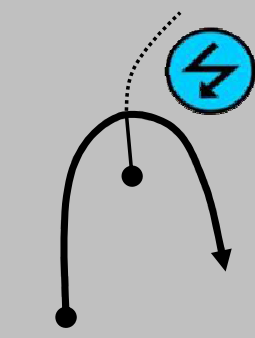

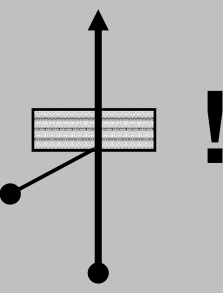
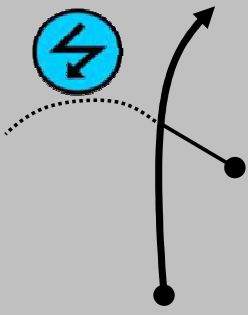

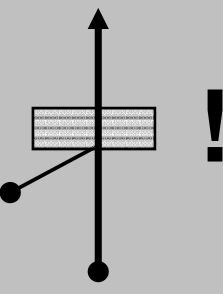
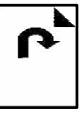
SECTOR 3

C.H. 3

00h 15'

30,37 Km/h

7,592 Kms.

DISTÀNCIA		DIRECCIÓ	INFORMACIONS	PROPER C.H.
TOTAL	PARCIAL			
0,000	0,000	1 	RURAL N 42.19440 E 1.87299  R-1    	7,592
0,294	0,294	2 	RURAL N 42.19594 E 1.87538  R-2	7,298
0,764	0,470	3 	RURAL PAS CANADENC	6,828
1,586	0,822	4 	RURAL N 42.19472 E 1.88189  R-3	6,006
2,160	0,574	5 	RURAL PAS CANADENC 	5,432

SECCIÓ 1

C.H. 2

TEMPS A INVERTIR

MITJANA

DISTÀNCIA

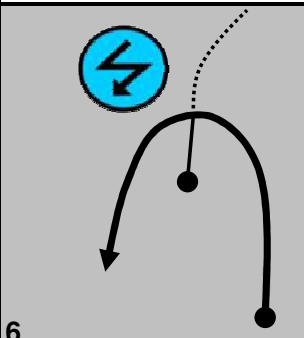

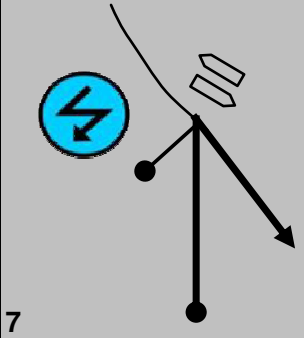

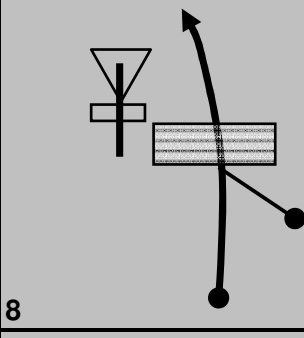
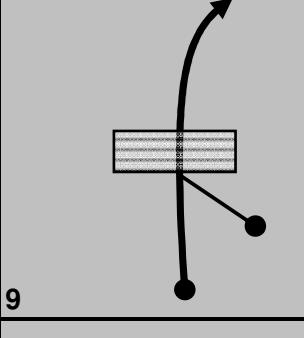
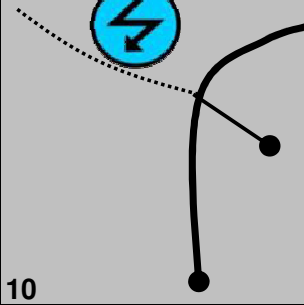
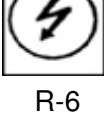
SECTOR 3

C.H. 3

00h 15'

30,37 Km/h

7,592 Kms.

DISTÀNCIA		DIRECCIÓ	INFORMACIONS	PROPER C.H.
TOTAL	PARCIAL			
2,181	0,021	6 	RURAL N 42.19155 E 1.88027  R-4	5,411
2,810	0,629	7 	RURAL N 42.19245 E 1.86965  R-5 MALANYEU LA NOU 4,5	4,782
2,965	0,155	8 	RURAL PAS CANADENC	4,627
4,067	1,102	9 	RURAL PAS CANADENC	3,525
4,533	0,466	10 	RURAL N 42.18046 E 1.88719  R-6	3,059

SECCIÓ 1

C.H. 2

TEMPS A INVERTIR

MITJANA

DISTÀNCIA

SECTOR 3

C.H. 3

00h 15'

30,37 Km/h

7,592 Kms.

DISTÀNCIA		DIRECCIÓ	INFORMACIONS	PROPER C.H.
TOTAL	PARCIAL			
4,892	0,359	11	RURAL N 42.17733 E 1.88675	2,700
5,782	0,890	12	RURAL N 42.17371 E 1.88502	1,810
6,817	1,035	13	RURAL N 42.17122 E 1.88710 El Reig MALANYEU 4,5 Quirols <b>LA CLUSA</b> x BV-4022	0,775
7,024	0,207	14	RURAL N 42.16940 E 1.88738	0,568
7,170	0,146	15	RURAL N 42.16813 E 1.88728 	0,422

SECCIÓ 1

C.H. 2

TEMPS A INVERTIR

MITJANA

DISTÀNCIA

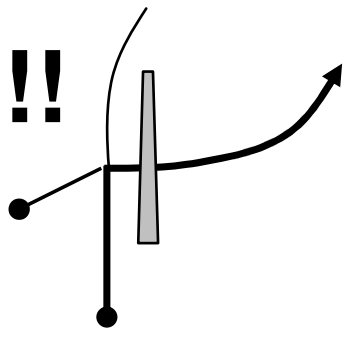
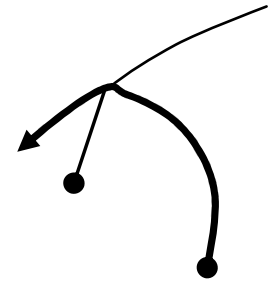
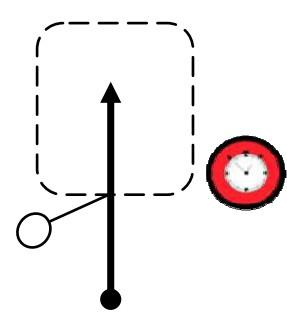
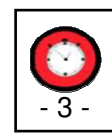
SECTOR 3

C.H. 3

00h 15'

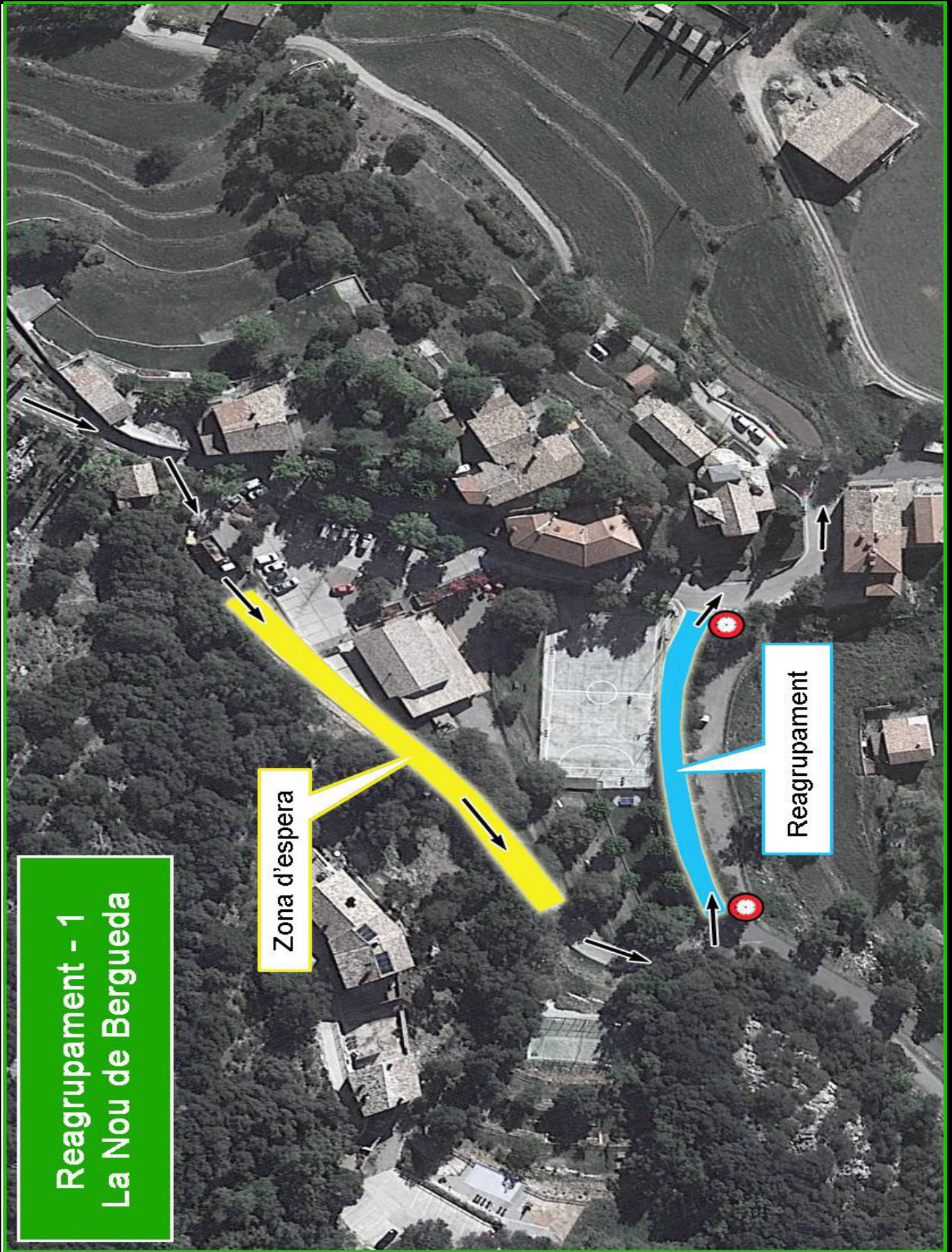
30,37 Km/h

7,592 Kms.

DISTÀNCIA		DIRECCIÓ	INFORMACIONS	PROPER C.H.
TOTAL	PARCIAL			
7,402	0,232	 <p>16</p>	<p>RURAL</p> <p><b>1er carrer a la dreta!</b></p> <p>(LA NOU DE BERGUEDÀ)</p>	0,190
7,577	0,175	 <p>17</p>	<p>URBA</p>	0,015
7,592	0,015	 <p>18</p>	<p>URBA</p> <p>N 42.16657 E 1.88407</p>  <p>Entrada a Reagrupament</p>	0,000



# REAGRUPAMENT LA NOU DE BERGUEDÀ



Reagrupament - 1  
La Nou de Bergueda

Zona d'espera

Reagrupament

SECCIÓ 2

C.H. 4

TEMPS A INVERTIR

MITJANA

DISTÀNCIA

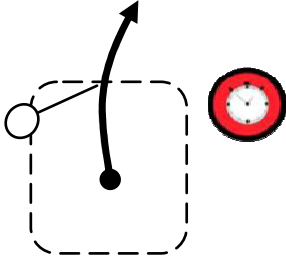
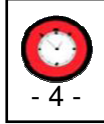



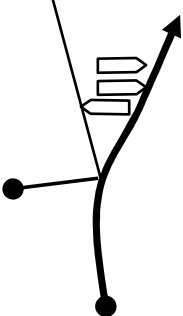


SECTOR 4

C.H. 5A

01h 00'

43,81 Km/h

43,808 Kms.

DISTÀNCIA		DIRECCIÓ	INFORMACIONS	PROPER C.H.
TOTAL	PARCIAL			
0,000	0,000	1 	URBA N 42.16638 E 1.88780  Sortida de Reagrupament	43,808
0,021	0,021	2 	URBA  BERGA  x BV-4022	43,787
0,540	0,519	3 	BV-4022 Santuari de la Mare de Déu de Lurdes  C-26 BV-4023 Km 0 x BV-4023	43,268
0,804	0,264	4 	BV-4023 La Canal Casadesús VILADA LA MOU 	43,004
7,071	6,267	5 	BV-4023  x C-26	36,737

SECCIÓ 2

C.H. 4

TEMPS A INVERTIR

MITJANA

DISTÀNCIA

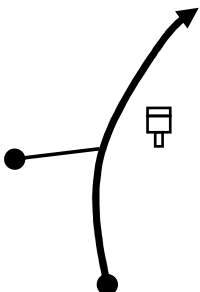
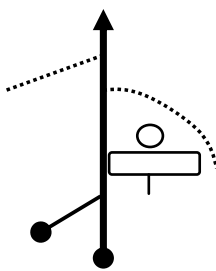
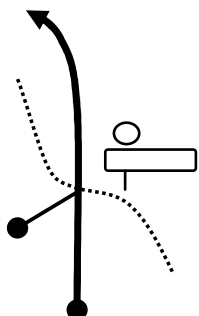
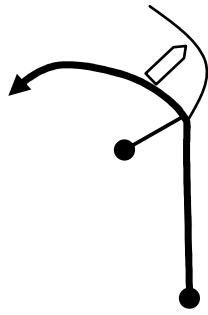
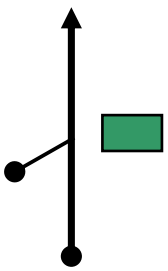
SECTOR 4

C.H. 5A

01h 00'

43,81 Km/h

43,808 Kms.

DISTÀNCIA		DIRECCIÓ	INFORMACIONS	PROPER C.H.
TOTAL	PARCIAL			
7,959	0,888	6 	C-26  C-26 Km 155	35,849
10,176	2,217	7 	C-26  50 VILADA	33,632
18,412	8,236	8 	C-26  50 BORREDÀ	25,396
21,035	2,623	9 	C-26  BP. 4654 ALPENS 12	22,773
29,674	8,639	10 	Santa Maria de Matamala	14,134



SECCIÓ 2	C.H. 4	TEMPS A INVERTIR	MITJANA	DISTÀNCIA
	A			
SECTOR 4	C.H. 5A	01h 00'	43,81 Km/h	43,808 Kms.

DISTÀNCIA		DIRECCIÓ	INFORMACIONS	PROPER C.H.
TOTAL	PARCIAL			
41,570	11,896	11 	C-26 C-17 RIPOLL VIC BARCELONA X C-17	2,238
42,198	0,628	12 	C-17 RIPOLL OLOT PUIGCERDÀ	1,610
42,385	0,187	13 	C-17 50 RIPOLL	1,423
42,551	0,166	14 	C-17 C-17 RIPOLL ST. JOAN ABADESSES PUIGCERDÀ	1,257
42,949	0,398	15 	URBA !! Centre INS Abat Oliva EOI x Ctra. de Barcelona	0,859



SECCIÓ 2

C.H. 4

TEMPS A INVERTIR

MITJANA

DISTÀNCIA

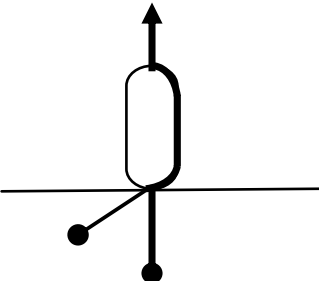
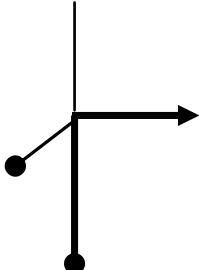
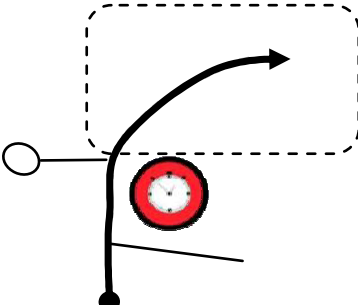
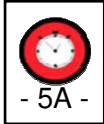
SECTOR 4

C.H. 5A

01h 00'

43,81 Km/h

43,808 Kms.

DISTÀNCIA		DIRECCIÓ	INFORMACIONS	PROPER C.H.
TOTAL	PARCIAL			
43,256	0,307	16 	URBA	0,552
43,636	0,380	17 	URBA  x Av. del Textil	0,172
43,808	0,172	18 	URBA  N 42.19584 E 2.19248  Entrada a Parc d'Assistència	0,000

SECCIÓ 2

C.H. 5A

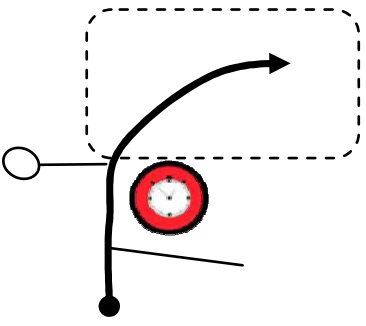
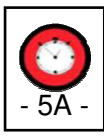
TEMPS A INVERTIR

PARC D'ASSISTÈNCIA 1

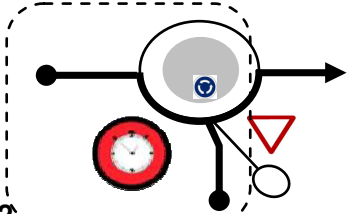
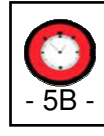
SECTOR 5

C.H. 5B

0h 20'

DISTÀNCIA		DIRECCIÓ	INFORMACIONS	PROPER C.H.
TOTAL	PARCIAL			
		 <p>1</p>	<p>URBA</p> <p>N 42.19584 E 2.19248</p>  <p>Entrada a Parc d'Assistència</p>	



		 <p>2</p>	<p>URBA</p> <p>N 42.19320 E 2.19525</p> <p>Sortida Parc d'Assistència</p> 	
--	--	--	---	--

SECCIÓ 2

C.H. 5B

TEMPS A INVERTIR

MITJANA

DISTÀNCIA

SECTOR 6

C.H. 6

00h 30'

27,24 Km/h

13,620 Kms.

DISTÀNCIA		DIRECCIÓ	INFORMACIONS	PROPER C.H.
TOTAL	PARCIAL			
0,000	0,000		URBÀ N 42.19320 E 2.19525 Sortida Parc d'Assistència x c/ de Concepció Ducloux	13,620
0,014	0,014	2 	URBÀ	13,606
0,180	0,166	3 	URBÀ x Ctra. de Barcelona	13,440
0,515	0,335	4 	URBÀ Campdevàdol. ↘ Puigcerdà ↘ x C-17	13,105
2,430	1,915	5 	N-260 RIPOLL ROTONDA EN OBRES!!	11,190

SECCIÓ 2

C.H. 5B

TEMPS A INVERTIR

MITJANA

DISTÀNCIA

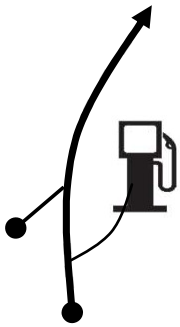
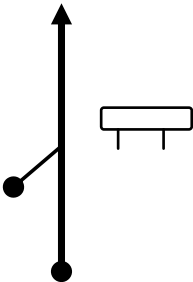
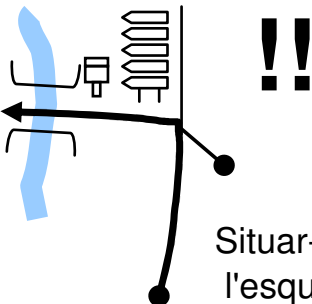
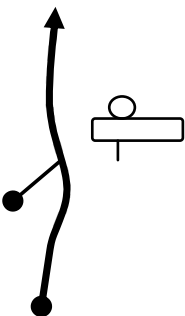
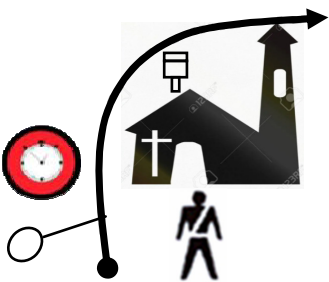
SECTOR 6

C.H. 6

00h 30'

27,24 Km/h

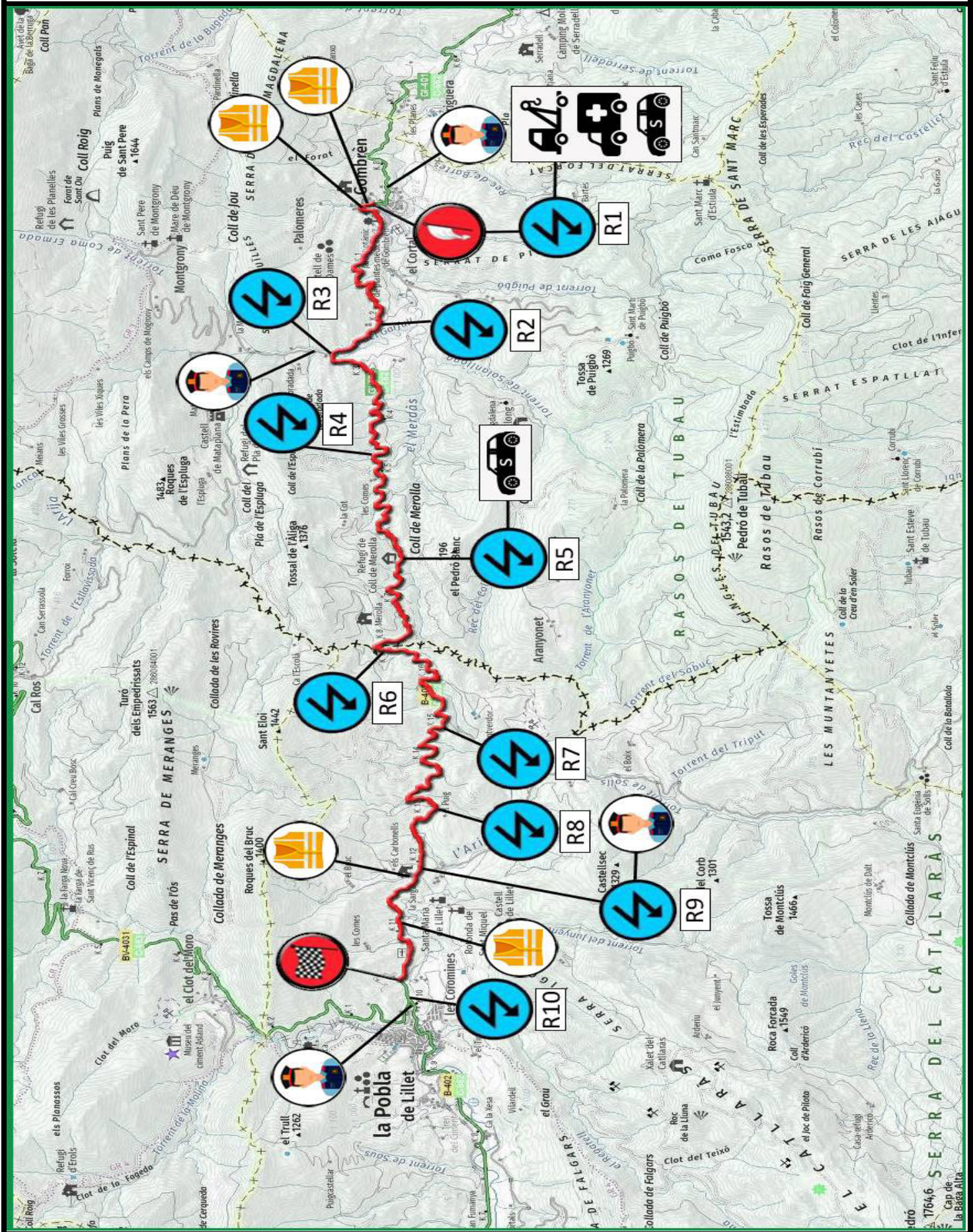
13,620 Kms.

DISTÀNCIA		DIRECCIÓ	INFORMACIONS	PROPER C.H.
TOTAL	PARCIAL			
4,420	1,990	6 	N-260  Q8 98 Octans Accés a benzina per lateral	9,200
4,956	0,536	7 	N-260  CAMPDEVÀNOL	8,664
5,190	0,234	8  Situar-se a l'esquerra	N-260 GI-401 GOMBRÉN LA POBLA DE LILLET Hospital Comarcal Km 0 Càmpings Turisme Rural x GI-401 8,5 GOMBRÉN	8,430
13,428	8,238	9 	GI-401  50 GOMBRÉN	0,192
13,620	0,192	10 	GI-401  N 42.24833 E 2.09147 - 6 - GI-402 Km 0 x GI-402	0,000



Gombrèn-La Pobla 2 14,175 Kms.

Situació controls






Gombrèn-La Pobla 2 14,175 Kms.

C.H.-Sortida



Gombrèn-La Pobla 2 14,175 Kms.

Arribada-Stop



SECCIÓ 2

C.H. 6

TEMPS A INVERTIR

MITJANA

DISTÀNCIA

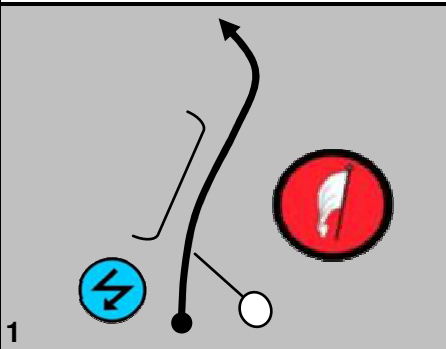
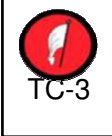




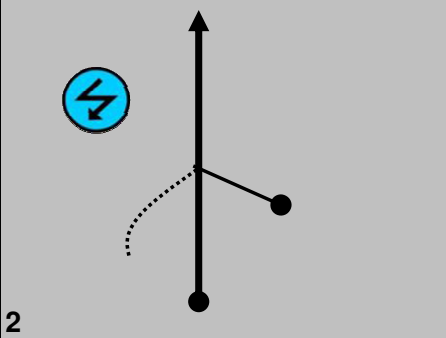

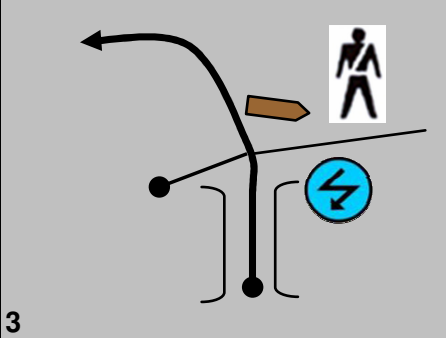


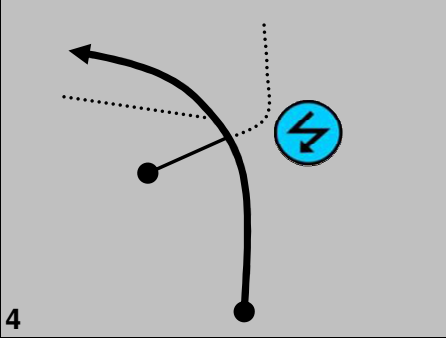

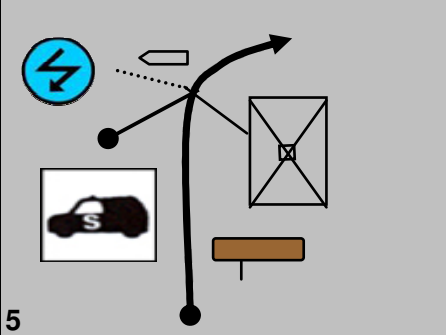
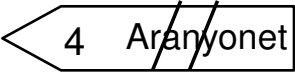



SECTOR 7

C.H. 7

00h 42'

41,33 Km/h

28,930 Kms.

DISTÀNCIA		DIRECCIÓ	INFORMACIONS	PROPER C.H.
TOTAL	PARCIAL			
0,000	0,000	1 	GI-402 N 42.24845 E 2.09083  TC-3  R-1   	28,930
1,963	1,963	2 	GI-402 N 42.24892 E 2.07386  R-2	26,967
2,639	0,676	3 	GI-402 N 42.252710 E 2.069713  R-3 	26,291
4,686	2,047	4 	GI-402 N 42.24918 E 2.05549  R-4	24,244
6,402	1,716	5 	GI-402 N 42.24668 E 2.04120    R-5 	22,528



SECCIÓ 2

C.H. 6

TEMPS A INVERTIR

MITJANA

DISTÀNCIA

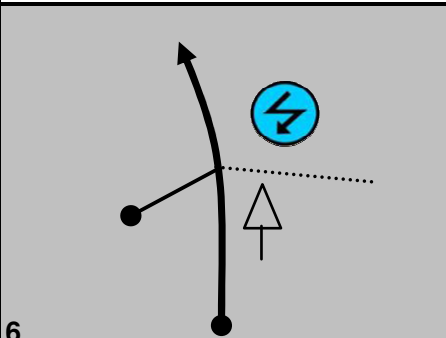


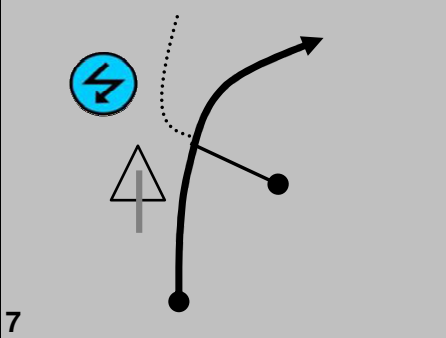

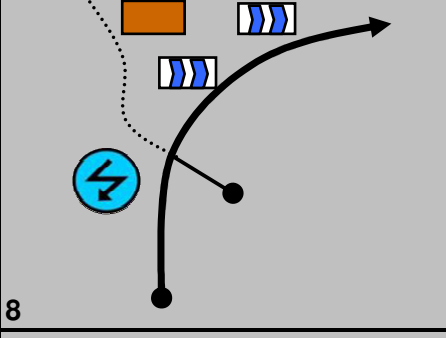


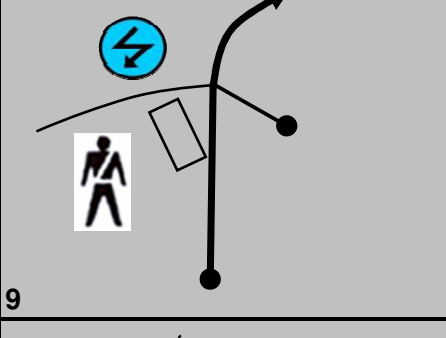

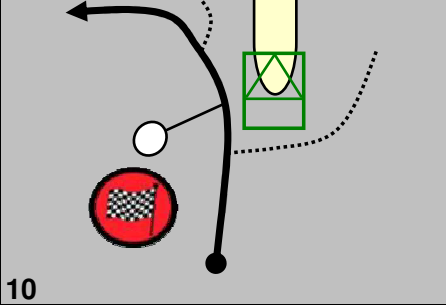
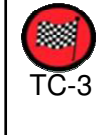
SECTOR 7

C.H. 7

00h 42'

41,33 Km/h

28,930 Kms.

DISTÀNCIA		DIRECCIÓ	INFORMACIONS	PROPER C.H.
TOTAL	PARCIAL			
8,242	1,840	6 	GI-402 N 42.24741 E 2.02861  x B-402  R-6	20,688
9,814	1,572	7 	B-402 N 42.24310 E 2.01840  R-7	19,116
11,792	1,978	8 	GI-402 N 42.24357 E 2.00657   R-8	17,138
12,656	0,864	9 	B-402 N 42.24487 E 1.99808   x Ctra. Rural  R-9	16,274
14,175	1,519	10 	B-402 N 42.24633 E 1.98277  TC-3	14,755

SECCIÓ 2

C.H. 6

TEMPS A INVERTIR

MITJANA

DISTÀNCIA

SECTOR 7

C.H. 7

00h 42'

41,33 Km/h

28,930 Kms.

DISTÀNCIA		DIRECCIÓ	INFORMACIONS	PROPER C.H.
TOTAL	PARCIAL			
14,421	0,246	11	B-402 N 42.24558 E 1.98003  R-10  TC-3	14,509
14,460	0,039	12	B-402  N 42.24543 E 1.97970 LA POBLA DE LILLET CASTELLAR DE N'HUG LA MOLINA	14,470
14,555	0,095	13	B-402 Repsol	14,375
16,592	2,037	14	B-402  GUARDIOLA B. BAGÀ BERGA	12,338
23,231	6,639	15	B-402  GUARDIOLA B. St. JULIÀ BERGA	5,699



SECCIÓ 2

C.H. 6

TEMPS A INVERTIR

MITJANA

DISTÀNCIA

SECTOR 7

C.H. 7

00h 42'

41,33 Km/h

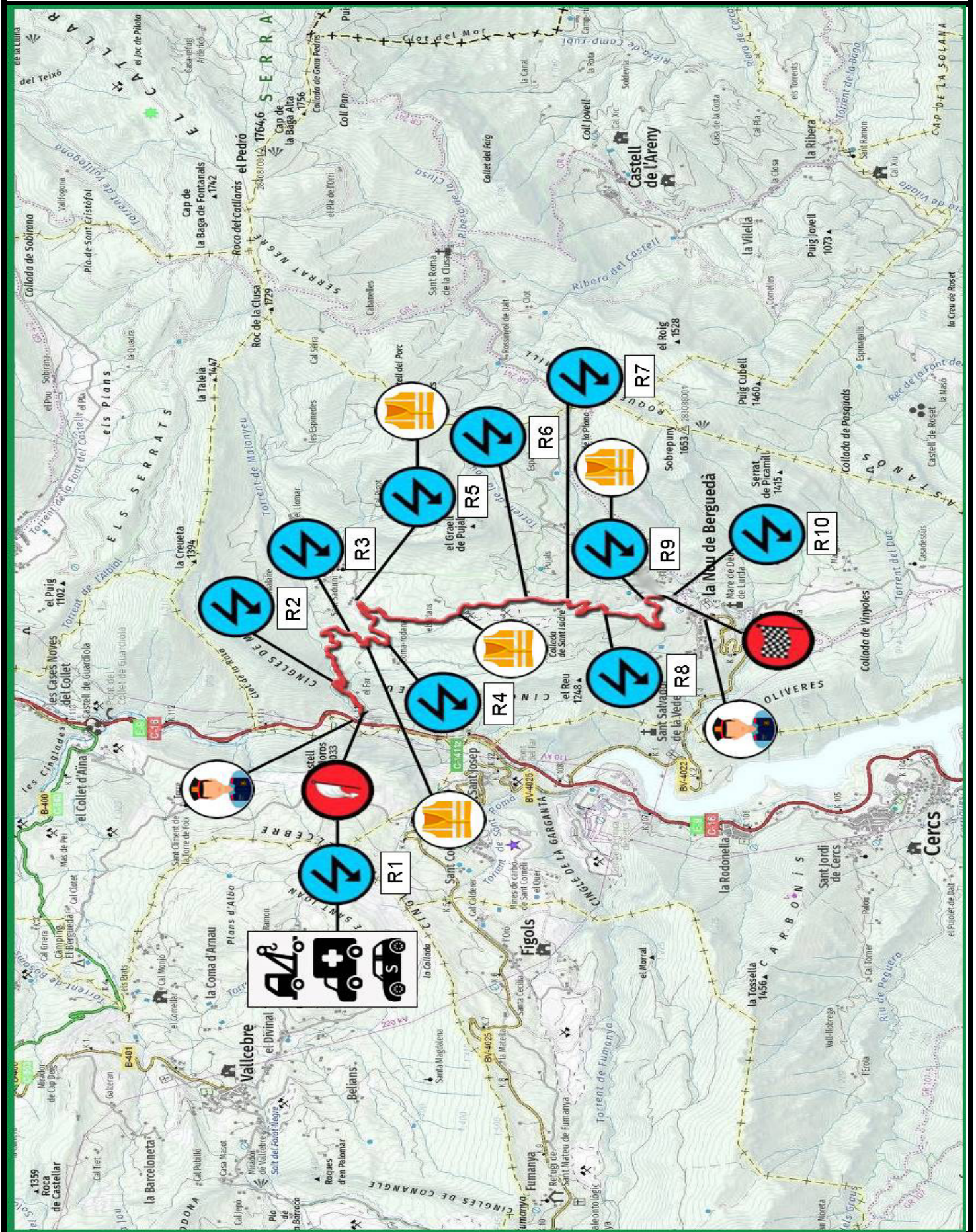
28,930 Kms.

DISTÀNCIA		DIRECCIÓ	INFORMACIONS	PROPER C.H.
TOTAL	PARCIAL			
23,560	0,329	16	B-402 E-9 C-16 BERGA BARCELONA GUARDIOLA B. x C-16	5,370
23,801	0,241	17	C-16  Incorporació a C-16	5,129
24,819	1,018	18	C-16 Cepsa 98 Oct. 	4,111
28,512	3,693	19	C-16 E-9 N 42.19328 C-16 E 1.86938 Km 110 Malanyeu x Ctra. a Malanyeu	0,418
28,930	0,418	20	RURAL N 42.193854 E 1.871330 	0,000



# Malanyeu-La Nou 2 7,024 Kms.


# Situació controls





Malanyeu-La Nou 2 7,024 Kms.


C.H.-Sortida





Malanyeu-La Nou 2 7,024 Kms.

Arribada-Stop





SECCIÓ 2

C.H. 7

TEMPS A INVERTIR

MITJANA

DISTÀNCIA

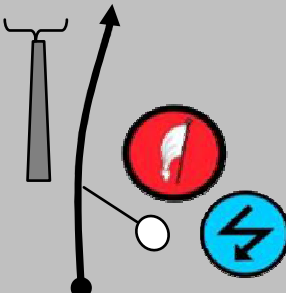




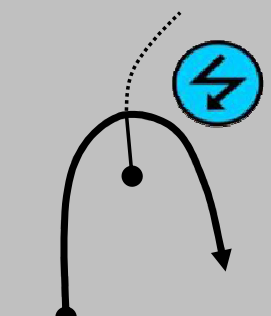

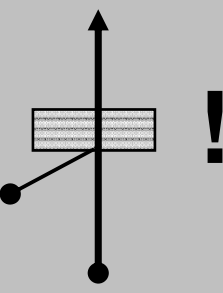
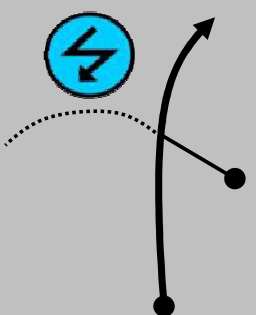

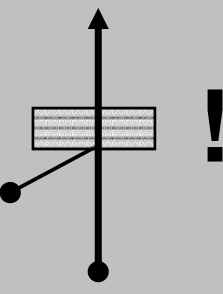

SECTOR 8

C.H. 8

00h 41'

41,93 Km/h

28,649 Kms.

DISTÀNCIA		DIRECCIÓ	INFORMACIONS	PROPER C.H.
TOTAL	PARCIAL			
0,000	0,000	1 	RURAL N 42.19440 E 1.87299  R-1   	28,649
0,294	0,294	2 	RURAL N 42.19594 E 1.87538  R-2	28,355
0,764	0,470	3 	RURAL PAS CANADENC	27,885
1,586	0,822	4 	RURAL N 42.19472 E 1.88189  R-2	27,063
2,160	0,574	5 	RURAL PAS CANADENC 	26,489

SECCIÓ 2

C.H. 7

TEMPS A INVERTIR

MITJANA

DISTÀNCIA

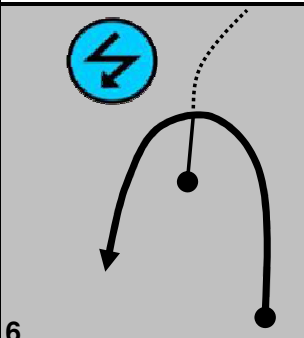

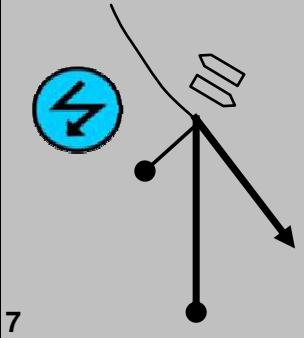

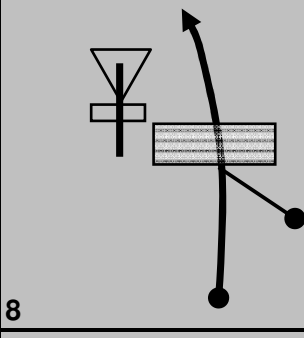
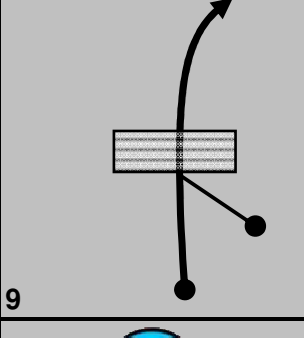
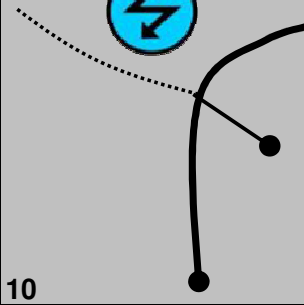
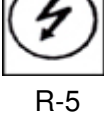
SECTOR 8

C.H. 8

00h 41'

41,93 Km/h

28,649 Kms.

DISTÀNCIA		DIRECCIÓ	INFORMACIONS	PROPER C.H.
TOTAL	PARCIAL			
2,181	0,021		RURAL N 42.19155 E 1.88027  R-3	26,468
2,810	0,629		RURAL N 42.19245 E 1.86965  R-4 MALANYEU LA NOU 4,5	25,839
2,965	0,155		RURAL PAS CANADENC	25,684
4,067	1,102		RURAL PAS CANADENC	24,582
4,533	0,466		RURAL N 42.18046 E 1.88719  R-5	24,116

SECCIÓ 2

C.H. 7

TEMPS A INVERTIR

MITJANA

DISTÀNCIA

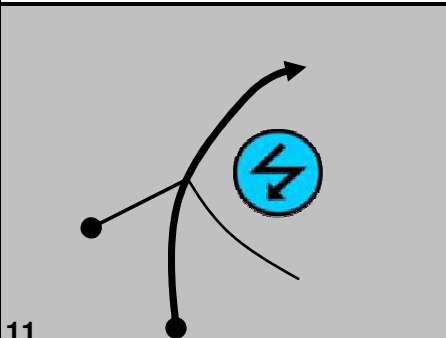

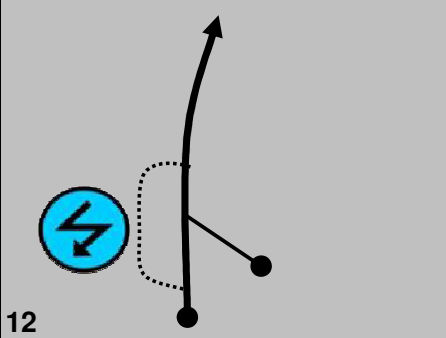

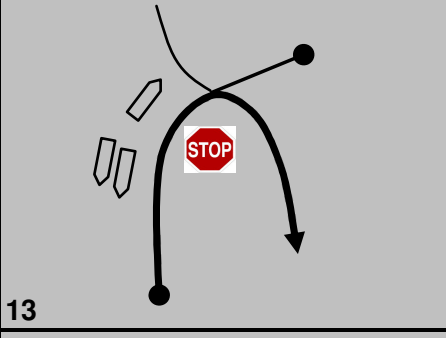



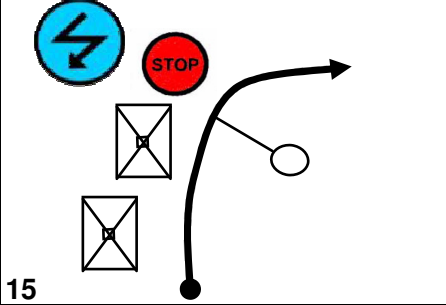

SECTOR 8

C.H. 8

00h 41'

41,93 Km/h

28,649 Kms.

DISTÀNCIA		DIRECCIÓ	INFORMACIONS	PROPER C.H.
TOTAL	PARCIAL			
4,892	0,359	11 	RURAL N 42.17733 E 1.88675  R-6	23,757
5,782	0,890	12 	RURAL N 42.17371 E 1.88502  R-7	22,867
6,817	1,035	13 	RURAL N 42.17122 E 1.88710  El Reig MALANYEU 4,5 Quiròls LA CLUSA x BV-4022	21,832
7,024	0,207	14 	RURAL N 42.16940 E 1.88738  TC-4	21,625
7,170	0,146	15 	RURAL N 42.16813 E 1.88728  STOP TC-4	21,479



SECCIÓ 2

C.H. 7

TEMPS A INVERTIR

MITJANA

DISTÀNCIA

SECTOR 8

C.H. 8

00h 41'

41,93 Km/h

28,649 Kms.

DISTÀNCIA		DIRECCIÓ	INFORMACIONS	PROPER C.H.
TOTAL	PARCIAL			
7,402	0,232	16	RURAL	21,247
7,545	0,143	17	BV-4022 BERGA	21,104
8,065	0,520	18	BV-4022 Santuari de la Mare de Déu de Lurdes C-26 BV-4023 Km 0 x BV-4023	20,584
8,329	0,264	19	BV-4023 La Canal Casadesús VILADA LA MOU	20,320
14,596	6,267	20	BV-4023 x C-26	14,053

SECCIÓ 2

C.H. 7

TEMPS A INVERTIR

MITJANA

DISTÀNCIA

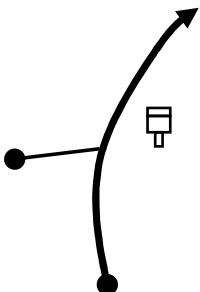
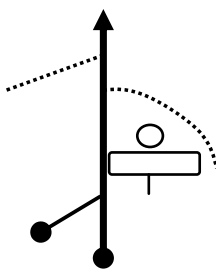
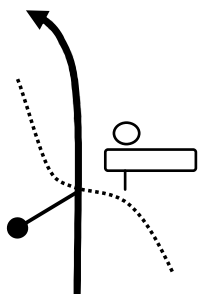

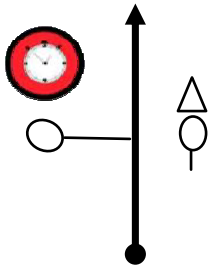
SECTOR 8

C.H. 8

00h 41'

41,93 Km/h

28,649 Kms.

DISTÀNCIA		DIRECCIÓ	INFORMACIONS	PROPER C.H.
TOTAL	PARCIAL			
15,484	0,888	21 	C-26  C-26 Km 155	13,165
17,701	2,217	22 	C-26  50 VILADA	10,948
25,937	8,236	23 	C-26  50 BORREDÀ	2,712
28,560	2,623	24 	C-26  BP.4654 ALPENS 12	0,089
28,649	0,089	25 	BP-4654 - 8 - N 42.13827 E 2.01445 50 2000 m	0,000









Alpens 1 11,015 Kms.

C.H.-Sortida



Alpens 1 11,015 Kms.

Arribada-Stop





SECCIÓ 2

C.H. 8

TEMPS A INVERTIR

MITJANA

DISTÀNCIA

SECTOR 9

C.H. 9

00h 18'

40,62 Km/h

12,186 Kms.

DISTÀNCIA		DIRECCIÓ	INFORMACIONS	PROPER C.H.
TOTAL	PARCIAL			
0,000	0,000	1	BP-4654 N 42.13863 E 2.01574      	12,186
1,532	1,532	2	BP-4654 N 42.13672 E 2.02569  ← La Pera	10,654
2,988	1,456	3	BP-4654 N 42.13497 E 2.03757  XURIGUERA	9,198
4,586	1,598	4	BP-4654 N 42.13233 E 2.04548   CÀMPING PUIGGERCÓS 100 m	7,600
6,185	1,599	5	BP-4654 N 42.13371 E 2.05552 	6,001



SECCIÓ 2

C.H. 8

TEMPS A INVERTIR

MITJANA

DISTÀNCIA

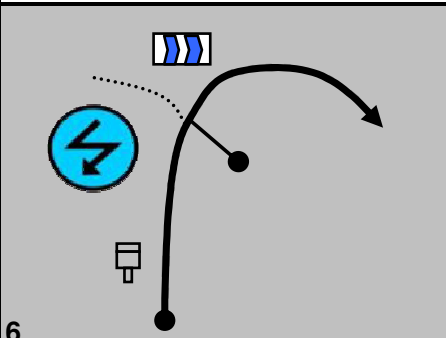
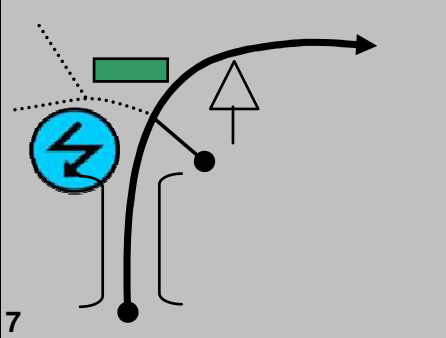
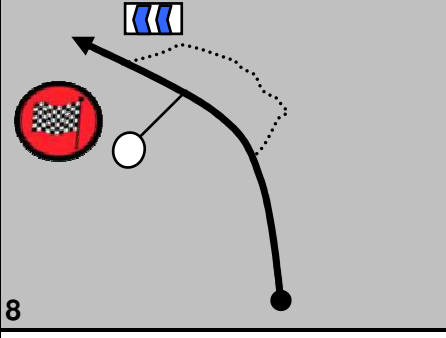
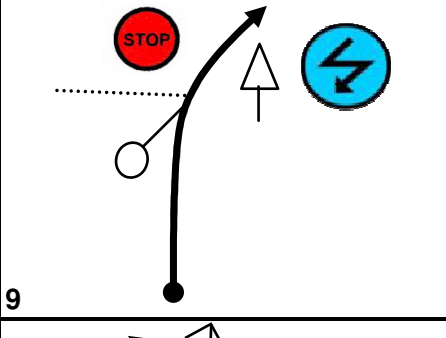
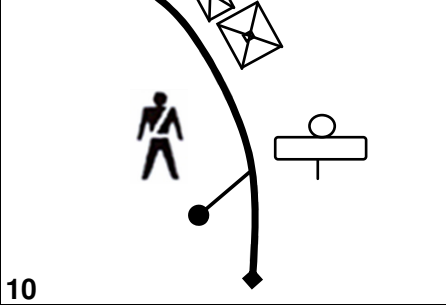
SECTOR 9

C.H. 9

00h 18'

40,62 Km/h

12,186 Kms.

DISTÀNCIA		DIRECCIÓ	INFORMACIONS	PROPER C.H.
TOTAL	PARCIAL			
7,870	1,685	6 	BP-4654 N 42.13305 E 2.07125 R-6 BP.4654 Km 19	4,316
9,517	1,647	7 	BP-4654 N 42.13053 E 2.08319 R-7 Sant Pere de Serrallonga SX	2,669
11,015	1,498	8 	BP-4654 N 42.12576 E 2.09447 TC-5	1,171
11,305	0,290	9 	BP-4654 N 42.12472 E 2.09687 R-8 STOP TC-5	0,881
11,742	0,437	10 	BP-4654 N 42.12198 E 2.09848 50 ALPENS	0,444

SECCIÓ 2

C.H. 8

TEMPS A INVERTIR

MITJANA

DISTÀNCIA



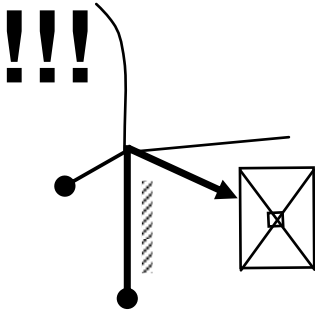
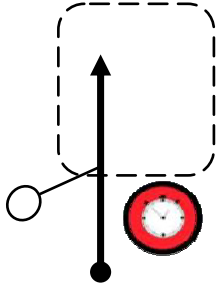
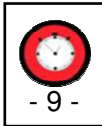
SECTOR 9

C.H. 9

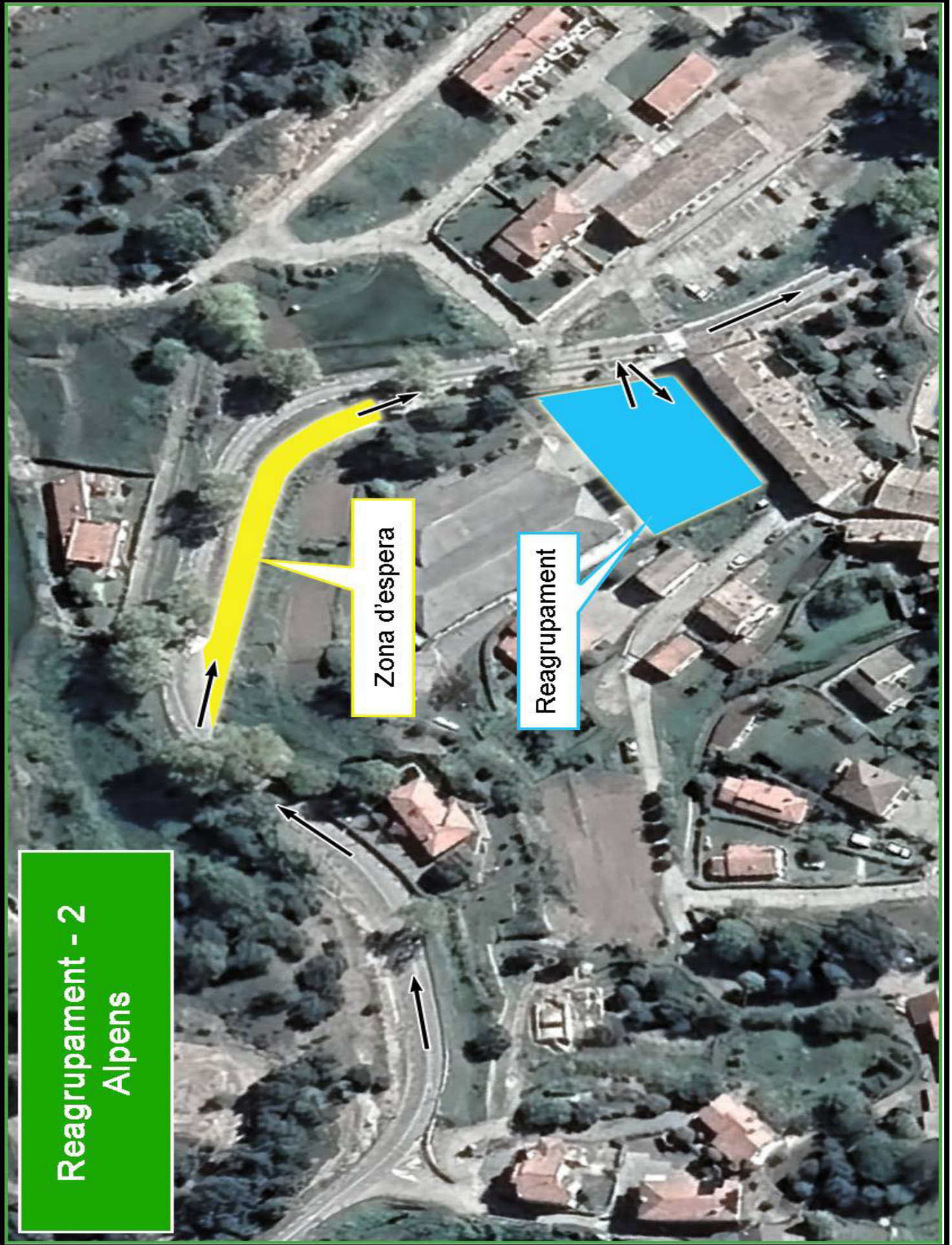
00h 18'

40,62 Km/h

12,186 Kms.

DISTÀNCIA		DIRECCIÓ	INFORMACIONS	PROPER C.H.
TOTAL	PARCIAL			
12,021	0,279	11 	<div style="border: 1px solid black; padding: 2px; display: inline-block;">BP-4654</div>  AGAFAR LATERAL DE FORMIGÓ:  <b>ZONA D'ESPERA</b>  x c/ de l'Alzina	0,165
12,120	0,099	12 	<div style="border: 1px solid black; padding: 2px; display: inline-block;">LATERAL</div>  <b>ZONA D'ESPERA</b> ENTRADA REAGRUPAMENT  x BP-4654	0,066
12,174	0,054	13 	<div style="border: 1px solid black; padding: 2px; display: inline-block;">BP-4654</div>	0,012
12,186	0,012	14 	<div style="border: 1px solid black; padding: 2px; display: inline-block;">URBÀ</div> <div style="margin-left: 100px;">N 42.12031 E 2.10170</div>  Entrada a Reagrupament	0,000

# REAGRUPAMENT ALPENS



Zona d'espera

Reagrupament

Reagrupament - 2  
Alps



SECCIÓ 3

C.H. 10

TEMPS A INVERTIR

MITJANA

DISTÀNCIA

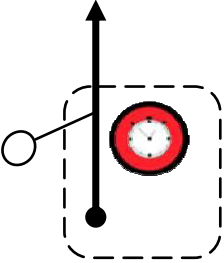
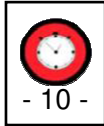
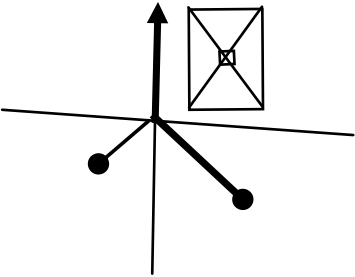
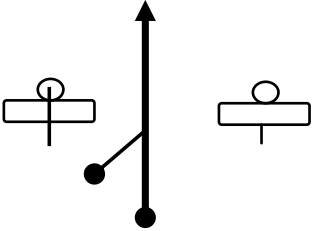

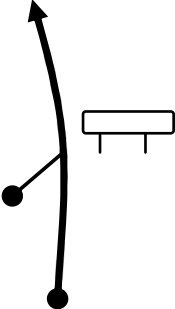
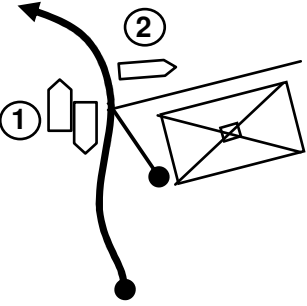


SECTOR 10

C.H. 11A

00h 38'

42,58 Km/h

26,966 Kms.

DISTÀNCIA		DIRECCIÓ	INFORMACIONS	PROPER C.H.
TOTAL	PARCIAL			
0,000	0,000	1 	URBÀ N 42.12031 E 2.10170  Sortida de Reagrupament	26,966
0,022	0,022	2 	URBÀ  x BP-4654	26,944
0,404	0,382	3 		26,562
5,536	5,132	4 	BP-4654  SANT AGUSTÍ DE LLUÇANÈS	21,430
6,498	0,962	5 	BP-4654  	20,468

SECCIÓ 3

C.H. 10

TEMPS A INVERTIR

MITJANA

DISTÀNCIA

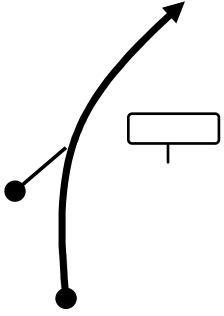
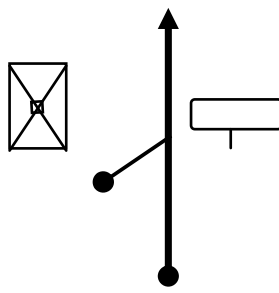
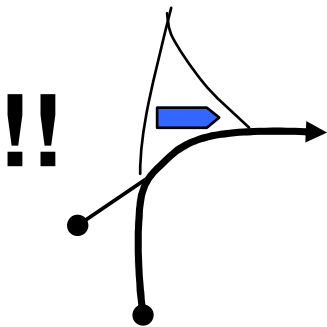
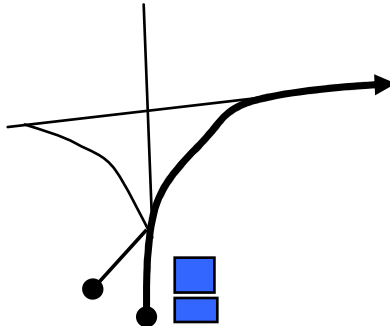
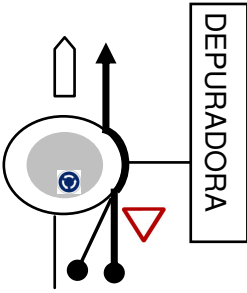
SECTOR 10

C.H. 11A

00h 38'

42,58 Km/h

26,966 Kms.

DISTÀNCIA		DIRECCIÓ	INFORMACIONS	PROPER C.H.
TOTAL	PARCIAL			
12,297	5,799	6 	BP-4654  Cussons (SORA)	14,669
13,152	0,855	7 	BP-4654  Serradet (SORA)	13,814
13,935	0,783	8 	BP-4654  C-17 RIPOLL VIC	13,031
14,096	0,161	9 	BP-4654  ↑ / vic Ripoll ↗  x C-17	12,870
23,031	8,935	10 	C-17  C-17 RIPOLL	3,935

SECCIÓ 3

C.H. 10

TEMPS A INVERTIR

MITJANA

DISTÀNCIA

SECTOR 10

C.H. 11A

00h 38'

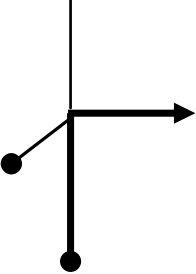
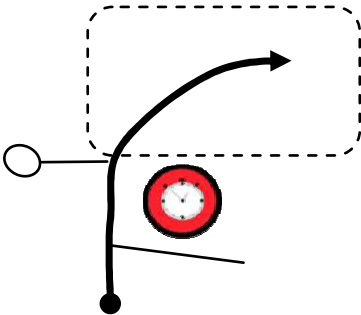

42,58 Km/h

26,966 Kms.

DISTÀNCIA		DIRECCIÓ	INFORMACIONS	PROPER C.H.
TOTAL	PARCIAL			
25,386	2,355	<p>11</p>	<p><b>C-17</b></p> <p>RIPOLL OLOT PUIGCERDÀ</p>	1,580
25,573	0,187	<p>12</p>	<p>C-17</p> <p>50 RIPOLL</p>	1,393
25,739	0,166	<p>13</p>	<p><b>C-17</b></p> <p>RIPOLL ● ST. JOAN ABADESSES PUIGCERDÀ</p>	1,227
26,137	0,398	<p>14</p>	<p>URBÀ</p> <p>!!</p> <p>Centre ● ↘</p> <p>INS Abat Oliva EOI →</p> <p>x Ctra. de Barcelona</p>	0,829
26,444	0,307	<p>15</p>	<p>URBÀ</p>	0,522



SECCIÓ 3	C.H. 10 A	TEMPS A INVERTIR	MITJANA	DISTÀNCIA
SECTOR 10	C.H. 11A	00h 38'	42,58 Km/h	26,966 Kms.

DISTÀNCIA		966	INFORMACIONS	PROPER C.H.
TOTAL	PARCIAL			
26,824	0,380	16	<div data-bbox="868 353 991 394" style="border: 1px solid black; padding: 2px;">URBA</div>  <p>x Av. del Textil</p>	0,142
26,966	0,142	17	<div data-bbox="868 703 991 743" style="border: 1px solid black; padding: 2px;">URBA</div>  <div data-bbox="1054 781 1158 920" style="border: 1px solid black; padding: 5px; text-align: center;">                       11A                 </div> <p>Entrada a Parc d'Assistència</p> <p>N 42.19584 E 2.19248</p>	0,000

SECCIÓ 3

C.H. 11A

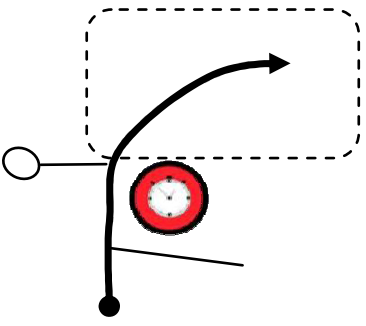
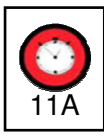
TEMPS A INVERTIR

PARC D'ASSISTÈNCIA 2

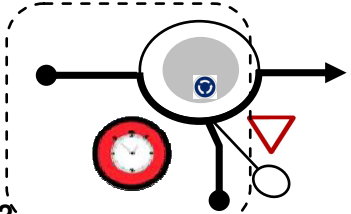
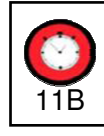
SECTOR 11

C.H. 11B

1h 00'

DISTÀNCIA		DIRECCIÓ	INFORMACIONS	PROPER C.H.
TOTAL	PARCIAL			
		 <p>1</p>	<p>URBA</p> <p>N 42.19584 E 2.19248</p>  <p>11A</p> <p>Entrada a Parc d'Assistència</p>	



		 <p>2</p>	<p>URBA</p> <p>N 42.19320 E 2.19525</p> <p>Sortida Parc d'Assistència</p>  <p>11B</p>	
--	--	--	--	--

SECCIÓ 3

C.H. 11B

TEMPS A INVERTIR

MITJANA

DISTÀNCIA

SECTOR 12

C.H. 12

00h 38'

35,71 Km/h

22,616 Kms.

DISTÀNCIA		DIRECCIÓ	INFORMACIONS	PROPER C.H.
TOTAL	PARCIAL			
0,000	0,000	1	URBÀ N 42.19320 E 2.19525 Sortida Parc d'Assistència 	22,616
0,020	0,020	2	URBÀ  c/ de Concepció Ducloux	22,596
0,040	0,020	3	URBÀ	22,576
0,180	0,140	4	URBÀ  x Ctra. de Barcelona	22,436
0,515	0,335	5	URBÀ  Vic → Berga → Barcelona →	22,101



SECCIÓ 3

C.H. 11B

TEMPS A INVERTIR

MITJANA

DISTÀNCIA

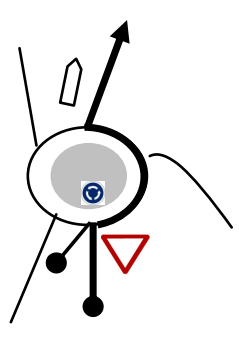
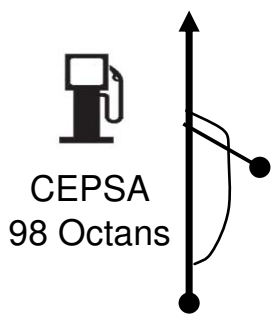
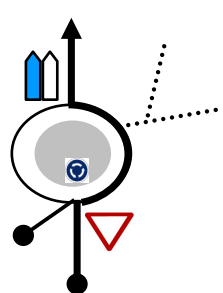
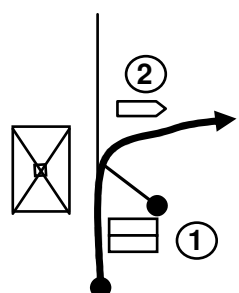
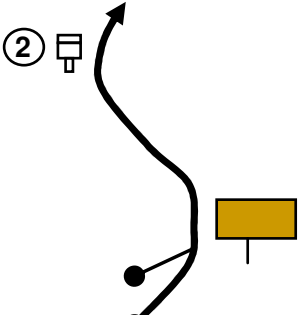
SECTOR 12

C.H. 12

00h 38'

35,71 Km/h

22,616 Kms.

DISTÀNCIA		DIRECCIÓ	INFORMACIONS	PROPER C.H.
TOTAL	PARCIAL			
0,870	0,355	6 	C-17  VIC BARCELONA BERGA	21,746
1,010	0,140	7 	C-17  Accés a benzinera per lateral	21,606
1,260	0,250	8 	C-17  VIC BARCELONA BERGA	21,356
1,910	0,650	9 	C-17 C-26 LES LLOSES BERGA VIC BARCELONA LES LLOSES BERGA	20,706
11,532	9,622	10 	C-26 C-26 Km 180 Sta. Maria de les Lloses	11,084

SECCIÓ 3

C.H. 11B

TEMPS A INVERTIR

MITJANA

DISTÀNCIA

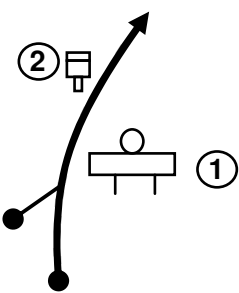
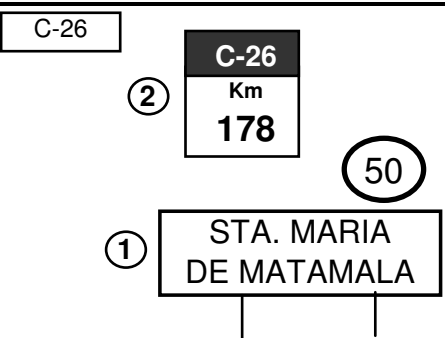
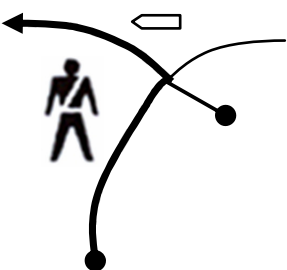
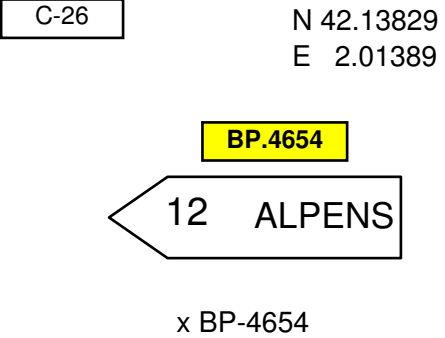
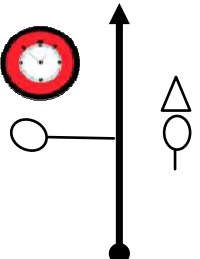
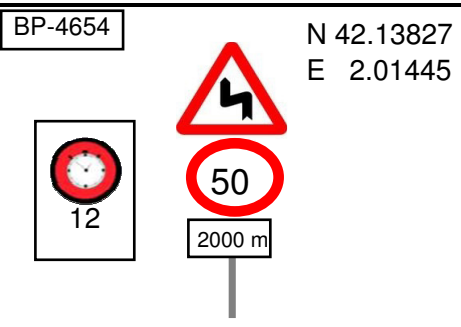
SECTOR 11

C.H. 12

00h 38'

35,71 Km/h

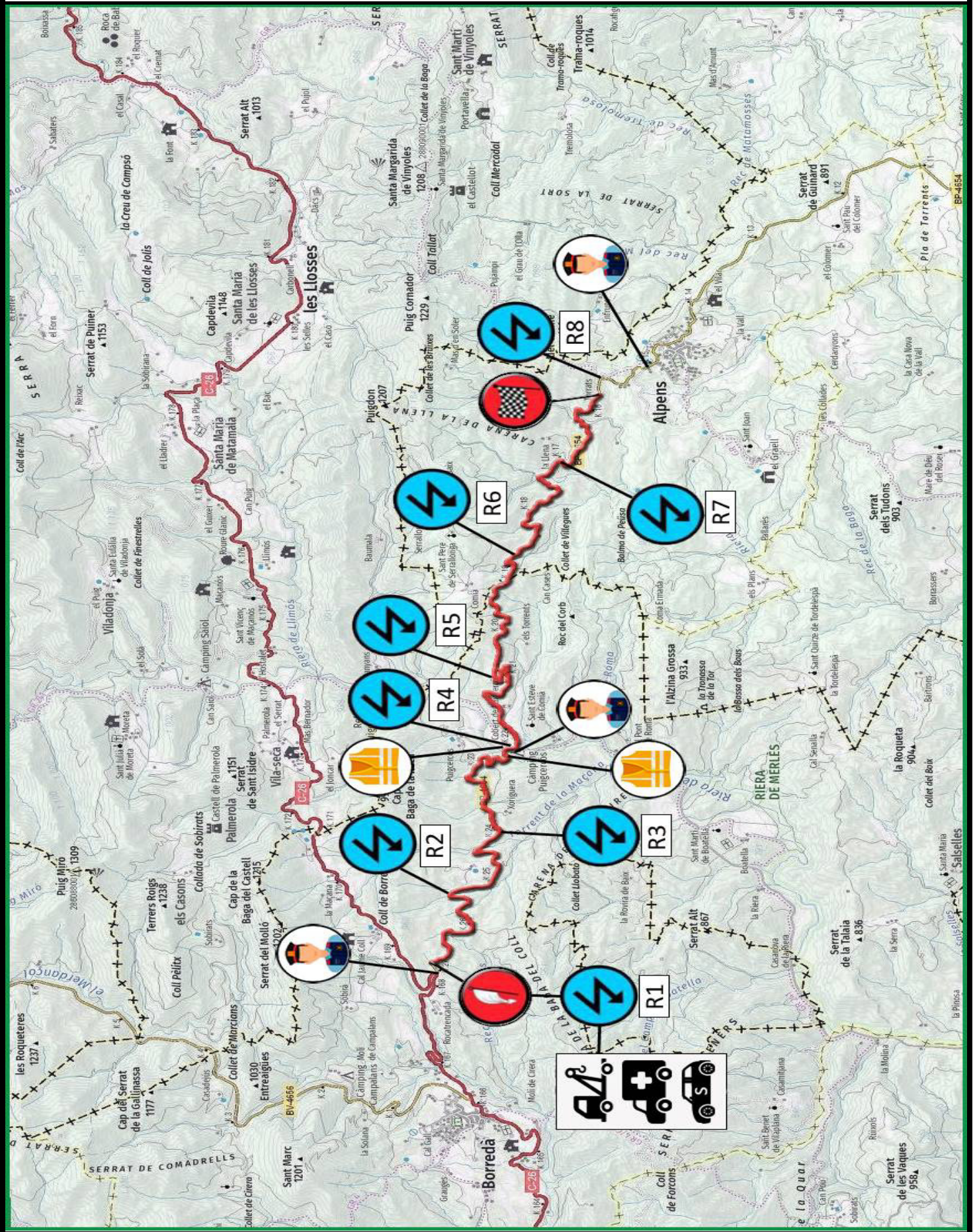
22,616 Kms.

DISTÀNCIA		DIRECCIÓ	INFORMACIONS	PROPER C.H.
TOTAL	PARCIAL			
13,556	2,024			9,060
22,519	8,963			0,097
22,616	0,097			0,000



Alpens 2 11,015 Kms.


Situació controls






Alpens 2 11,015 Kms.

C.H.-Sortida



Alpens 2 11,015 Kms.

Arribada-Stop





SECCIÓ 3

C.H. 12

TEMPS A INVERTIR

MITJANA

DISTÀNCIA

SECTOR 13

C.H. 13

00h 55'

36,75 Km/h

33,684 Kms.

DISTÀNCIA		DIRECCIÓ	INFORMACIONS	PROPER C.H.
TOTAL	PARCIAL			
0,000	0,000	1	BP-4654 N 42.13863 E 2.01574      	33,684
1,532	1,532	2	BP-4654 N 42.13672 E 2.02569  	32,152
2,988	1,456	3	BP-4654 N 42.13497 E 2.03757  	30,696
4,586	1,598	4	BP-4654 N 42.13233 E 2.04548   	29,098
6,185	1,599	5	BP-4654 N 42.13371 E 2.05552 	27,499



SECCIÓ 2

C.H. 7

TEMPS A INVERTIR

MITJANA

DISTÀNCIA

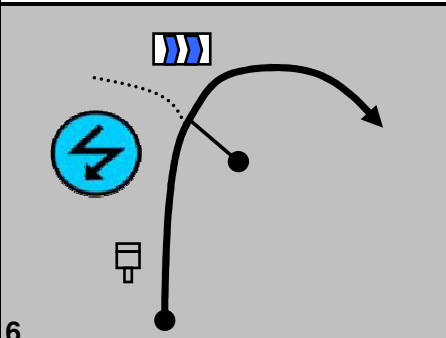
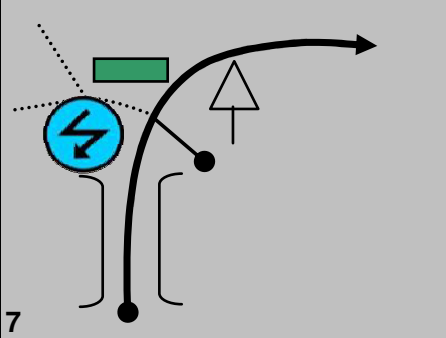
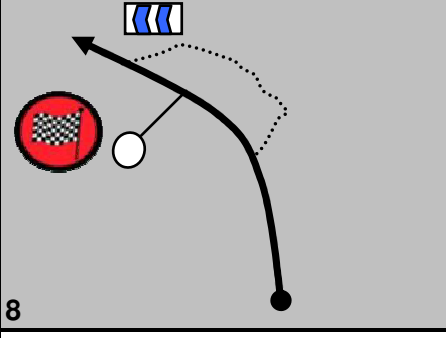
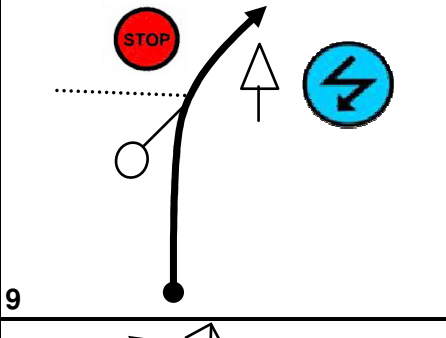

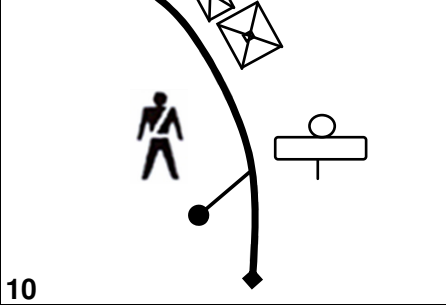
SECTOR 8

C.H. 8

00h 55'

36,75 Km/h

33,684 Kms.

DISTÀNCIA		DIRECCIÓ	INFORMACIONS	PROPER C.H.
TOTAL	PARCIAL			
7,870	1,685	6 	BP-4654 N 42.13305 E 2.07125 R-6 BP.4654 Km 19	25,814
9,517	1,647	7 	BP-4654 N 42.13053 E 2.08319 R-7 Sant Pere de Serrallonga SX	24,167
11,015	1,498	8 	BP-4654 N 42.12576 E 2.09447 TC-6	22,669
11,305	0,290	9 	BP-4654 N 42.12472 E 2.09687 R-8 STOP TC-6 	22,379
11,742	0,437	10 	BP-4654 N 42.12198 E 2.09848 50 ALPENS	21,942

SECCIÓ 2

C.H. 7

TEMPS A INVERTIR

MITJANA

DISTÀNCIA

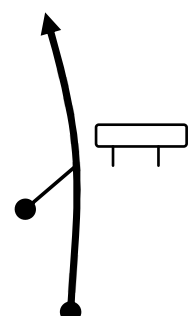
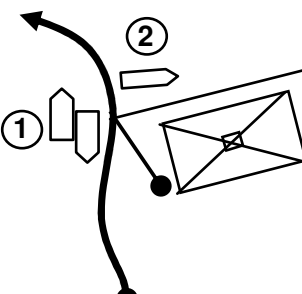
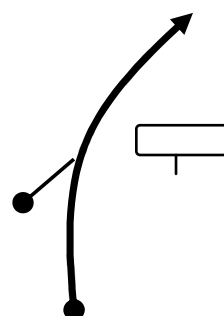
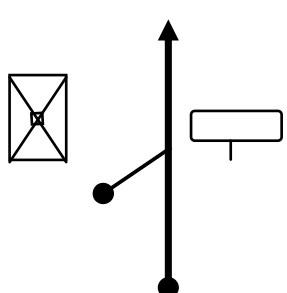
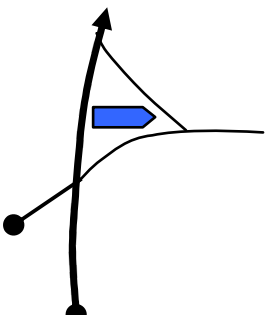
SECTOR 8

C.H. 8

00h 55'

36,75 Km/h

33,684 Kms.

DISTÀNCIA		DIRECCIÓ	INFORMACIONS	PROPER C.H.
TOTAL	PARCIAL			
17,690	5,948	11 	BP-4654 SANT AGUSTÍ DE LLUÇANÈS	15,994
18,652	0,962	12 	BP-4654 SANT QUIRZE DE BESORA <del>SANT BOI DE LLUÇANÈS PRATS DE LLUÇANÈS</del>	15,032
24,451	5,799	13 	BP-4654 Cussons (SORA)	9,233
25,306	0,855	14 	BP-4654 Serradet (SORA)	8,378
26,089	0,783	15 	BP-4654 <del>C-17</del> RIPOLL VIC	7,595

SECCIÓ 2

C.H. 7

TEMPS A INVERTIR

MITJANA

DISTÀNCIA

SECTOR 8

C.H. 8

00h 55'

36,75 Km/h

33,684 Kms.

DISTÀNCIA		DIRECCIÓ	INFORMACIONS	PROPER C.H.
TOTAL	PARCIAL			
26,216	0,127	16	BP-4654  ST. QUIRZE DE BESORA x c/ de Berga	7,468
26,703	0,487	17	URBA BP.4654 Km 0 x BV-5227	6,981
26,910	0,207	18	URBA x Passeig del Ter	6,774
27,100	0,190	19	URBA x c/ de Vidrà - BV-5227	6,584
27,645	0,545	20	BV-5227  <del>SANT QUIRZE DE BESORA</del> ② ← Sta. Maria de Besora ① ← Vidrà (BV-5227)	6,039



SECCIÓ 2

C.H. 7

TEMPS A INVERTIR

MITJANA

DISTÀNCIA

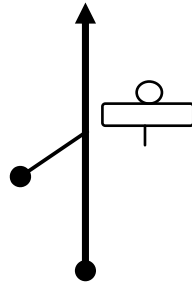
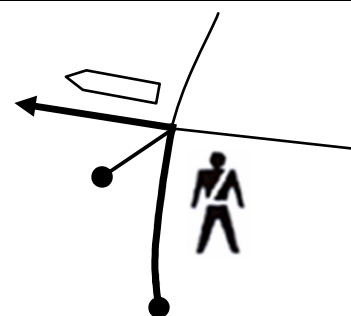
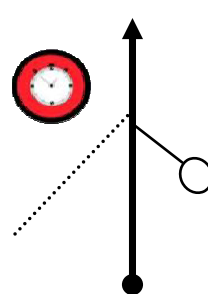
SECTOR 8

C.H. 8

00h 55'

36,75 Km/h

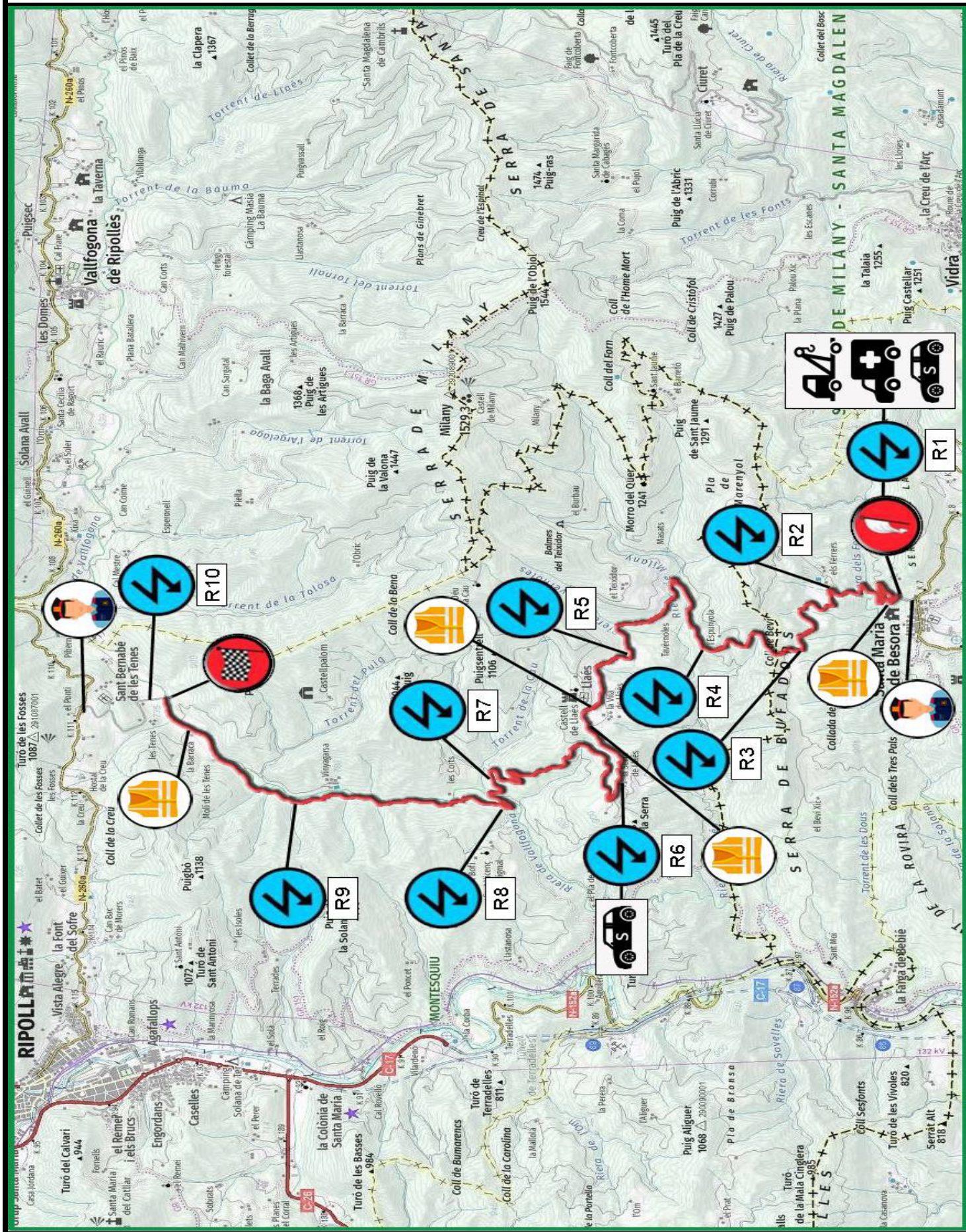
33,684 Kms.

DISTÀNCIA		DIRECCIÓ	INFORMACIONS	PROPER C.H.
TOTAL	PARCIAL			
33,099	5,454	 <p>21</p>	<p>BV-5227</p> <p>40</p> <p>SANTA MARIA DE BESORA</p>	0,585
33,580	0,481	 <p>22</p>	<p>BV-5227</p> <p>N 42.12724 E 2.26116</p> <p>A RIPOLL PER LLAERS</p> <p>!!</p> <p>x Camí dels Ferrers</p>	0,104
33,684	0,104	 <p>23</p>	<p>RURAL</p> <p>N 42.12811 E 2.26128</p> <p>13</p>	0,000



Llaés 1 15,581 Kms.


Situació controls





Llaés 1 15,581 Kms.


C.H.-Sortida





Llaés 1 15,581 Kms.

Arribada-Stop



SECCIÓ 3

C.H. 13

TEMPS A INVERTIR

MITJANA

DISTÀNCIA

SECTOR 14

C.H. 14

00h 42'

36,26 Km/h

25,381 Kms.

DISTÀNCIA		DIRECCIÓ	INFORMACIONS	PROPER C.H.
TOTAL	PARCIAL			
0,000	0,000	1	RURAL N 42.12883 E 2.26167     	25,381
1,374	1,374	2	RURAL N 42.13438 E 2.26261  LLAERS	24,007
2,608	1,234	3	RURAL N 42.13477 E 2.25424  	22,773
4,006	1,398	4	RURAL N 42.14590 E 2.25720 	21,375
6,266	2,260	5	RURAL N 42.14058 E 2.25333 	19,115

SECCIÓ 3

C.H. 13

TEMPS A INVERTIR

MITJANA

DISTÀNCIA

SECTOR 14

C.H. 14

00h 42'

36,26 Km/h

25,381 Kms.

DISTÀNCIA		DIRECCIÓ	INFORMACIONS	PROPER C.H.
TOTAL	PARCIAL			
6,897	0,631	6	RURAL  LLAERS	18,484
8,352	1,455	7	RURAL N 42.15139 E 2.23604  R-6  	17,029
10,359	2,007	8	RURAL N 42.15998 E 2.23632  R-7	15,022
11,762	1,403	9	RURAL N 42.16132 E 2.23250  R-8 RIPOLL	13,619
13,750	1,988	10	RURAL N 42.17788 E 2.23355  R-9	11,631



SECCIÓ 3

C.H. 13

TEMPS A INVERTIR

MITJANA

DISTÀNCIA

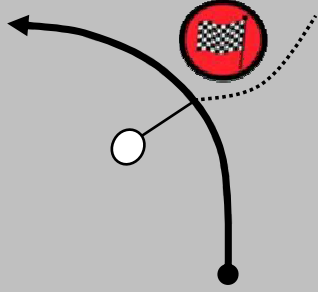

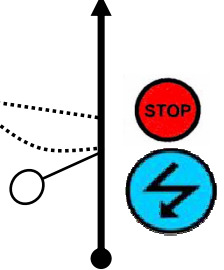


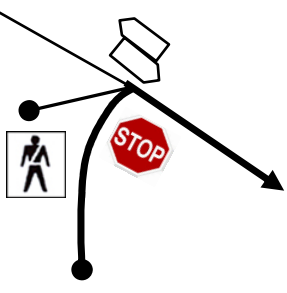


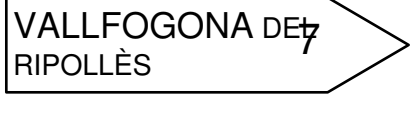
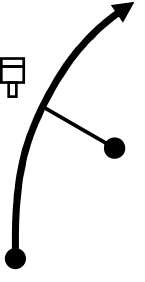
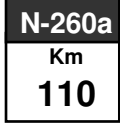
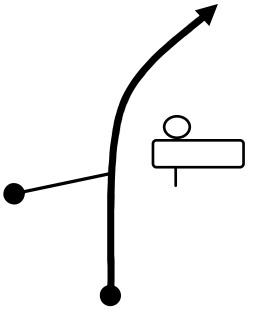
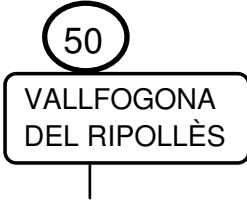
SECTOR 14

C.H. 14

00h 42'

36,26 Km/h

25,381 Kms.

DISTÀNCIA		DIRECCIÓ	INFORMACIONS	PROPER C.H.
TOTAL	PARCIAL			
15,581	1,831	11 	RURAL N 42.18880 E 2.24680 	9,800
15,789	0,208	12 	RURAL N 42.19052 E 2.24665  	9,592
17,031	1,242	13 	RURAL N 42.19554 E 2.24479    x N-260a	8,350
17,928	0,897	14 	N-260a 	7,453
23,344	5,416	15 	N-260a 	2,037

SECCIÓ 3

C.H. 13

TEMPS A INVERTIR

MITJANA

DISTÀNCIA


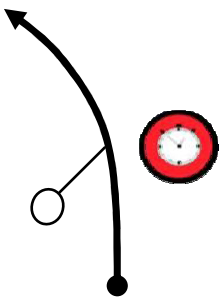
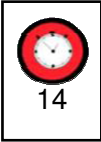
SECTOR 14

C.H. 14

00h 42'

36,26 Km/h

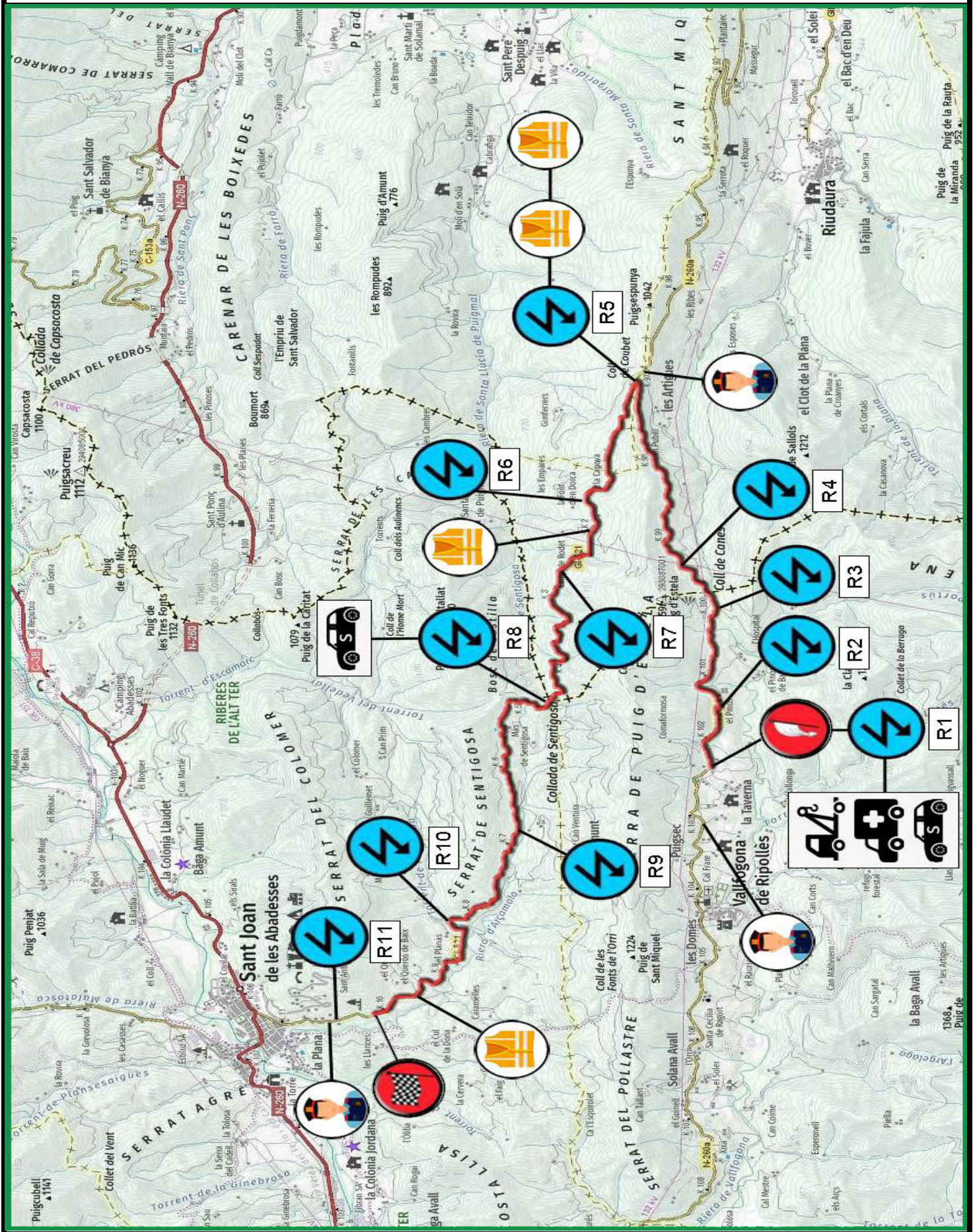
25,381 Kms.

DISTÀNCIA		DIRECCIÓ	INFORMACIONS	PROPER C.H.
TOTAL	PARCIAL			
24,701	1,357	16 	N-260a N 42.19801 E 2.31606  Can Manxa	0,680
25,381	0,680	17 	N-260a N 42.19846 E 2.32251  	0,000



# Canes-Santigosa - 1 15,026 Kms.


# Situació controls





Canes-Santigosa - 1 15,026 Kms.

C.H.-Sortida



Canes-Santigosa - 1 15,026 Kms.

Arribada-Stop



280 m.





SECCIÓ 3

C.H. 14

TEMPS A INVERTIR

MITJANA

DISTÀNCIA

SECTOR 15

C.H. 15

00h 25'

35,84 Km/h

16,726 Kms.

DISTÀNCIA		DIRECCIÓ	INFORMACIONS	PROPER C.H.
TOTAL	PARCIAL			
0,000	0,000		N-260a N 42.19807 E 2.32306 	16,726
0,806	0,806		N-260a N 42.19708 E 2.33304 <p>Mas el Pinós</p>	15,920
2,060	1,254		N-260a N 42.19718 E 2.34592 <p>LA GARROTXA</p> <p>Coll de Canes 1120 m</p>	14,666
2,686	0,626		N-260a N 42.20019 E 2.35157 	14,040
5,057	2,371		N-260a N 42.20394 E 2.37712 <p>11 St. JOAN DE LES ABADESSES</p> <p>x GI-521</p>	11,669



SECCIÓ 3

C.H. 14

TEMPS A INVERTIR

MITJANA

DISTÀNCIA

SECTOR 15

C.H. 15

00h 25'

35,84 Km/h

16,726 Kms.

DISTÀNCIA		DIRECCIÓ	INFORMACIONS	PROPER C.H.
TOTAL	PARCIAL			
6,546	1,489	6	GI-521 N 42.20779 E 2.36157  R-6	10,180
7,512	0,966	7	GI-521 N 42.20929 E 2.35228  R-7 	9,214
9,581	2,069	8	GI-521 N 42.21063 E 2.33275  R-8   	7,145
11,387	1,806	9	GI-521 N 42.21349 E 2.31893  R-9	5,339
13,244	1,857	10	GI-521 N 42.21889 E 2.30202  R-10 	3,482

SECCIÓ 3

C.H. 14

TEMPS A INVERTIR

MITJANA

DISTÀNCIA

SECTOR 15

C.H. 15

00h 25'

35,84 Km/h

16,726 Kms.

DISTÀNCIA		DIRECCIÓ	INFORMACIONS	PROPER C.H.					
TOTAL	PARCIAL								
15,026	1,782		GI-521 N 42.22451 E 2.28912  	1,700					
15,312	0,286		GI-1521 N 42.22698 E 2.88524  	1,414					
15,414	0,102		GI-1521 N 42.22782 E 2.28805  <b>RESTAURANT MAS LES FREIXES</b>	1,312					
16,091	0,677		GI-1521  	0,635					
16,210	0,119		GI-1521  <table border="1"> <tr><td>← Ogassa</td></tr> <tr><td>← Ripoll</td></tr> <tr><td>Camprodon →</td></tr> <tr><td>Olot →</td></tr> <tr><td>Girona →</td></tr> </table>	← Ogassa	← Ripoll	Camprodon →	Olot →	Girona →	0,516
← Ogassa									
← Ripoll									
Camprodon →									
Olot →									
Girona →									

SECCIÓ 3

C.H. 14

TEMPS A INVERTIR

MITJANA

DISTÀNCIA

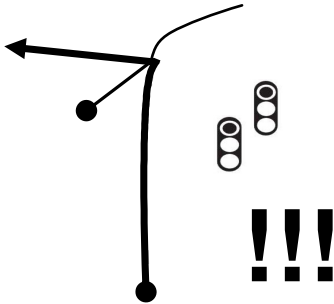
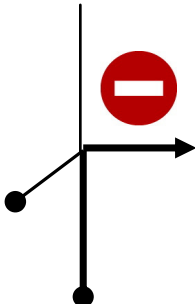
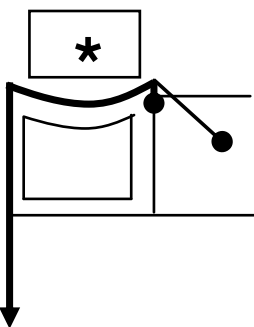

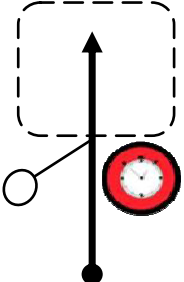
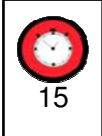
SECTOR 15

C.H. 15

00h 25'

35,84 Km/h

16,726 Kms.

DISTÀNCIA		DIRECCIÓ	INFORMACIONS	PROPER C.H.
TOTAL	PARCIAL			
16,476	0,266	16 	N-260  x c/ de l'Alcalde Pere Rovira	0,250
16,596	0,120	17 	URBA	0,130
16,629	0,033	18 	URBA  *  Monestir de Sant Joan de les Abadesses x Plaça del Bisbe Torres i Bages	0,097
16,726	0,097	19 	URBA   15 Entrada a Reagrupament  Pàrquing Passatge Can Crehuet	0,000



# REAGRUPAMENT SANT JOAN DE LES ABADESSES



SECCIÓ 4

C.H. 16

TEMPS A INVERTIR

MITJANA

DISTÀNCIA

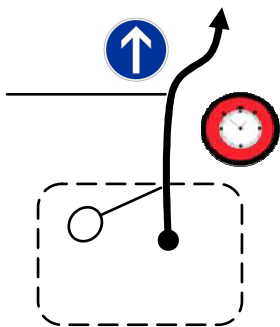
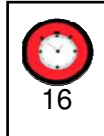

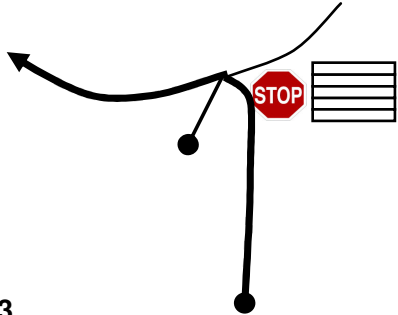
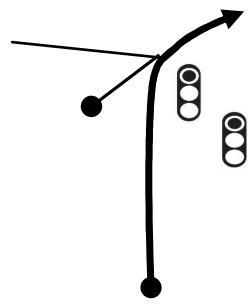
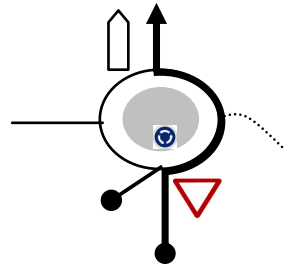
SECTOR 16

C.H. 17A

00h 23'

28,67 Km/h

10,990 Kms.

DISTÀNCIA		DIRECCIÓ	INFORMACIONS	PROPER C.H.
TOTAL	PARCIAL			
0,000	0,000	1 	URBA N 42.23327 E 2.28795  Sortida de Reagrupament	10,990
0,086	0,086	2 	x C-1521	10,904
0,163	0,077	3 	GI-1521 ← Ogassa ← Ripoll Camprodon → Olot → Girona → x N-260	10,827
0,427	0,264	4 	N-260	10,563
7,865	7,438	5 	N-260 C-151a RIPOLL PUIGCERDÀ ANDORRA x C-151a	3,125



SECCIÓ 4

C.H. 16

TEMPS A INVERTIR

MITJANA

DISTÀNCIA

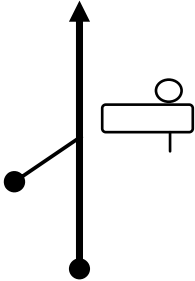
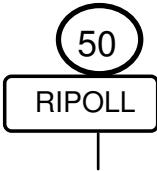
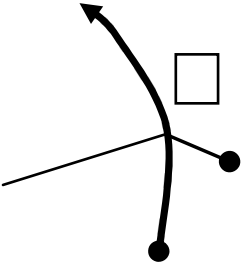

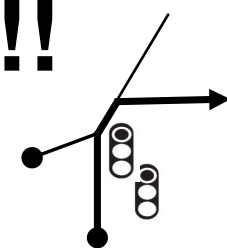

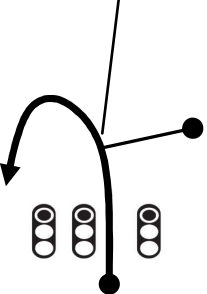


SECTOR 16

C.H. 17A

00h 23'

28,67 Km/h

10,990 Kms.

DISTÀNCIA		DIRECCIÓ	INFORMACIONS	PROPER C.H.
TOTAL	PARCIAL			
8,500	0,635	6 	C-151a 	2,490
9,394	0,894	7 	C-151a  x Ctra. de Sant Joan	1,596
9,917	0,523	8 	URBÀ  x Plaça de l'Ajuntament	1,073
10,157	0,240	9 	URBÀ  Situar-se a l'esquerra N-260a - Ctra. de Ribes	0,833
10,376	0,219	10 	URBÀ	0,614



SECCIÓ 4

C.H. 16

TEMPS A INVERTIR

MITJANA

DISTÀNCIA

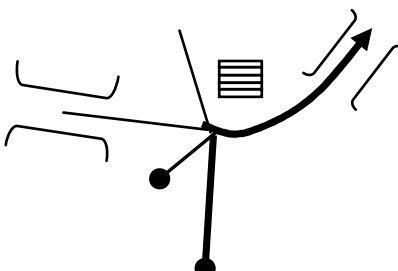






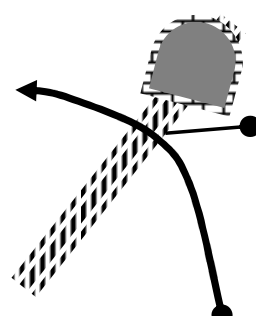
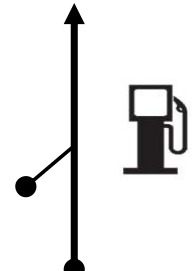
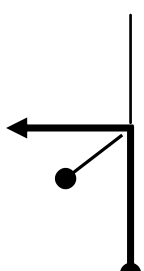
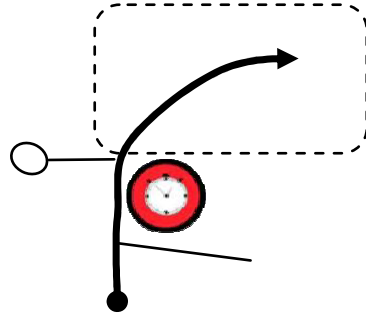

SECTOR 16

C.H. 17A

00h 23'

28,67 Km/h

10,990 Kms.

DISTÀNCIA		DIRECCIÓ	INFORMACIONS	PROPER C.H.
TOTAL	PARCIAL			
10,590	0,214		URBÀ Barcelona  Totes Direccions  Jutjat   EOI  INS. Abat Oliba 	0,400
10,685	0,095		URBÀ  Passeig de Ragull	0,305
10,745	0,060		URBÀ  Repsol 98 Octans	0,245
10,940	0,195		URBÀ  x Av. del Textil	0,050
10,990	0,050		URBÀ N 42.19584 E 2.19248  17A Entrada a Parc d'Assistència	0,000

SECCIÓ 4

C.H. 17A

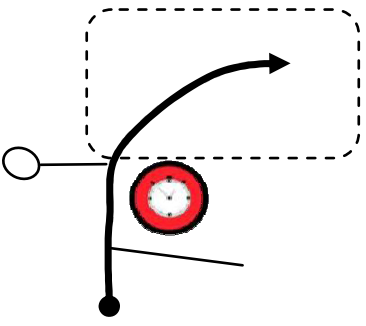

TEMPS A INVERTIR

PARC D'ASSISTÈNCIA 3

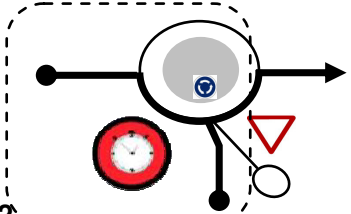
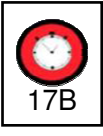
SECTOR 17

C.H. 17B

0h 30'

DISTÀNCIA		DIRECCIÓ	INFORMACIONS	PROPER C.H.
TOTAL	PARCIAL			
		 <p>1</p>	<p>URBA</p> <p>N 42.19584 E 2.19248</p>  <p>17A</p> <p>Entrada a Parc d'Assistència</p>	



		 <p>2</p>	<p>URBA</p> <p>N 42.19320 E 2.19525</p> <p>Sortida Parc d'Assistència</p>  <p>17B</p>	
--	--	--	--	--

SECCIÓ 4

C.H. 17B

TEMPS A INVERTIR

MITJANA

DISTÀNCIA

SECTOR 18

C.H. 18

00h 40'

29,60 Km/h

19,733 Kms.

DISTÀNCIA		DIRECCIÓ	INFORMACIONS	PROPER C.H.
TOTAL	PARCIAL			
0,000	0,000		URBÀ N 42.19320 E 2.19525  Sortida Parc d'Assistència x c/ de Concepció Ducloux	19,733
0,014	0,014	2 	URBÀ	19,719
0,180	0,166	3 	URBÀ x Ctra. de Barcelona	19,553
0,515	0,335	4 	URBÀ  Vic → Berga → Barcelona → x C-17	19,218
0,870	0,355	5 	C-17  VIC BARCELONA BERGA 	18,863



SECCIÓ 4

C.H. 17B

TEMPS A INVERTIR

MITJANA

DISTÀNCIA

SECTOR 18

C.H. 18

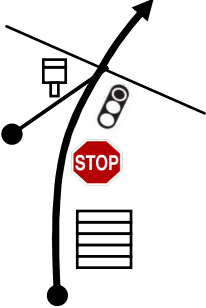




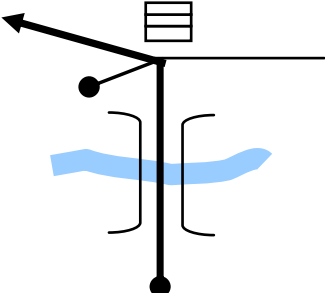


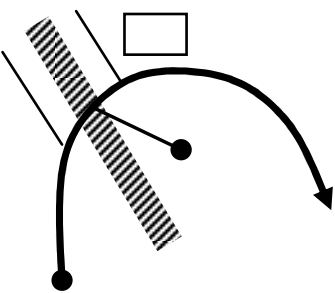
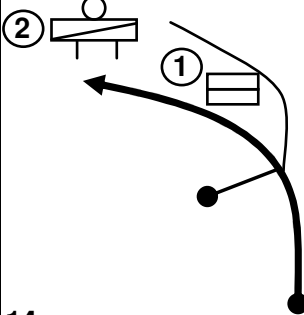
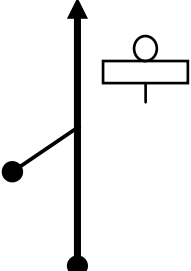
00h 40'

29,60 Km/h

19,733 Kms.

DISTÀNCIA		DIRECCIÓ	INFORMACIONS	PROPER C.H.
TOTAL	PARCIAL			
1,145	0,275		C-17  Accés a benzinera per lateral	18,588
1,260	0,115		C-17  	18,473
11,625	10,365		C-17 	8,108
12,218	0,593		BP-4654 	7,515
12,309	0,091		BP-4654 	7,424

SECCIÓ 4	C.H. 17B	TEMPS A INVERTIR	MITJANA	DISTÀNCIA
SECTOR 18	C.H. 18	00h 40'	29,60 Km/h	19,733 Kms.

DISTÀNCIA		DIRECCIÓ	INFORMACIONS	PROPER C.H.
TOTAL	PARCIAL			
12,752	0,443	11 	URBA BP.4654 Km 0 ↑ Vidrà <b>BV-5227</b> ↑ Centre Vila  ↑ Hotel-Rest. St. Quirze de Besora  ↑ Parc del Castell de Montesquiú  ↑ Acampades El Solà  x BV-5227	6,981
12,959	0,207	12 	URBA ← Vidrà <b>BV-5227</b> ← RENFE  ← Parc del Castell de Montesquiú  x Passeig del Ter	6,774
13,149	0,190	13 	URBA RENFE Parc del Castell de Montesquiú Santa Maria de Besora Vidrà Acampades el Solà Vic-Ripoll Centre Vila Visplats Hortel-Rest. St. Quirze de Besora Accés Autocars Pol. Industrials Cementiri x c/ de Vidrà - BV-5227	6,584
13,694	0,545	14 	BV-5227 <del>50</del> ② SANT QUIRZE DE BESORA ① ← Sta. Maria de Besora ① ← Vidrà <b>BV-5227</b>	6,039
19,148	5,454	15 	BV-5227 40 SANTA MARIA DE BESORA	0,585

SECCIÓ 4

C.H. 17B

TEMPS A INVERTIR

MITJANA

DISTÀNCIA

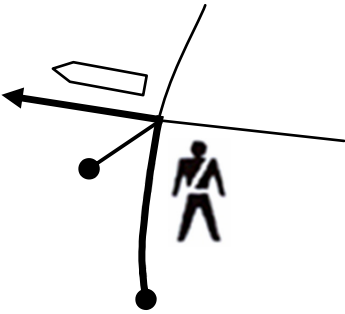
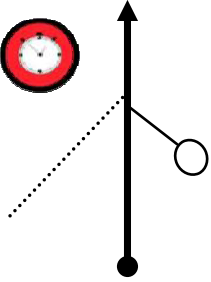
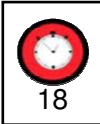
SECTOR 18

C.H. 18

00h 40'

29,60 Km/h

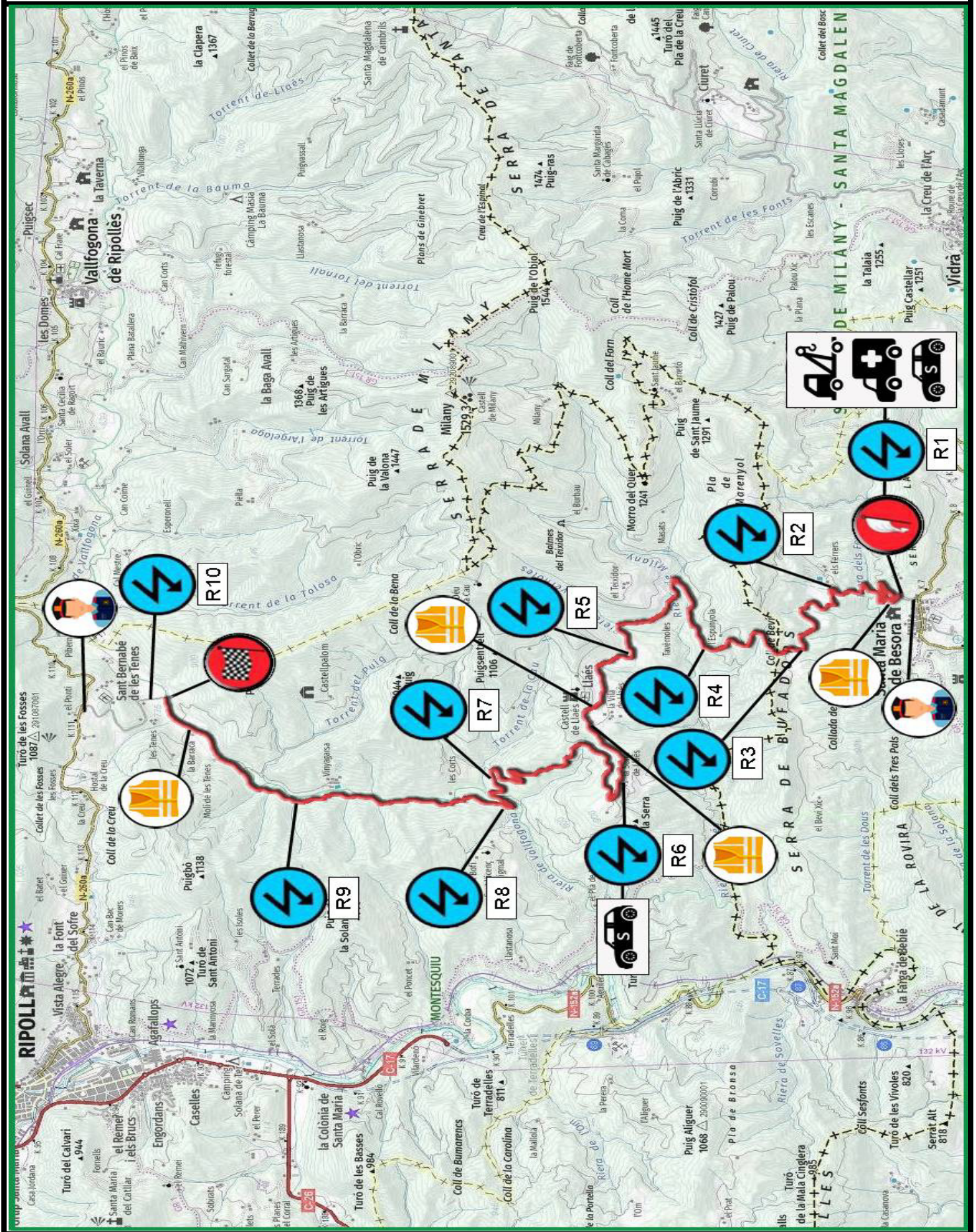
19,733 Kms.

DISTÀNCIA		DIRECCIÓ	INFORMACIONS	PROPER C.H.
TOTAL	PARCIAL			
19,629	0,481	 <p>16</p>	<div style="display: flex; justify-content: space-between;"> <div style="border: 1px solid black; padding: 2px;">BV-5227</div> <div>N 42.12724 E 2.26116</div> </div> <div style="text-align: center; margin: 10px 0;"> <div style="border: 1px solid black; padding: 5px; display: inline-block;">A RIPOLL PER LLAERS</div> <p>!!</p> <p>x Camí dels Ferrers</p> </div>	0,104
19,733	0,104	 <p>17</p>	<div style="display: flex; justify-content: space-between;"> <div style="border: 1px solid black; padding: 2px;">RURAL</div> <div>N 42.12811 E 2.26128</div> </div> <div style="text-align: center; margin: 10px 0;">  </div>	0,000



Llaés 2 15,581 Kms.


Situació controls






Llaés 2 15,581 Kms.

C.H.-Sortida



Llaés 2 15,581 Kms.

Arribada-Stop





SECCIÓ 4

C.H. 18

TEMPS A INVERTIR

MITJANA

DISTÀNCIA

SECTOR 19

C.H. 19

00h 42'

36,26 Km/h

25,381 Kms.

DISTÀNCIA		DIRECCIÓ	INFORMACIONS	PROPER C.H.
TOTAL	PARCIAL			
0,000	0,000	1	RURAL N 42.12883 E 2.26167 TC-9 R-1 	25,381
1,374	1,374	2	RURAL N 42.13438 E 2.26261 LLAERS R-2	24,007
2,608	1,234	3	RURAL N 42.13477 E 2.25424 R-3 Mas Veí Sant Moi	22,773
4,006	1,398	4	RURAL N 42.14590 E 2.25720 R-4	21,375
6,266	2,260	5	RURAL N 42.14058 E 2.25333 R-5	19,115

SECCIÓ 4

C.H. 18

TEMPS A INVERTIR

MITJANA

DISTÀNCIA

SECTOR 19

C.H. 19

00h 42'

36,26 Km/h

25,381 Kms.

DISTÀNCIA		DIRECCIÓ	INFORMACIONS	PROPER C.H.
TOTAL	PARCIAL			
6,897	0,631	6	RURAL  LLAERS	18,484
8,352	1,455	7	RURAL N 42.15139 E 2.23604  R-6  	17,029
10,359	2,007	8	RURAL N 42.15998 E 2.23632  R-7	15,022
11,762	1,403	9	RURAL N 42.16132 E 2.23250  RIPOLL	13,619
13,750	1,988	10	RURAL N 42.17788 E 2.23355  R-9	11,631

SECCIÓ 4

C.H. 18

TEMPS A INVERTIR

MITJANA

DISTÀNCIA

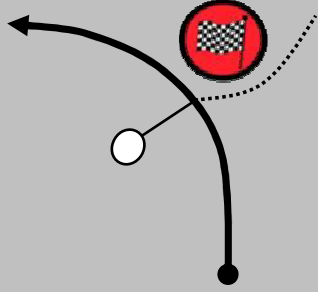

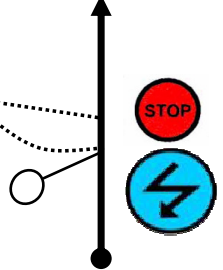


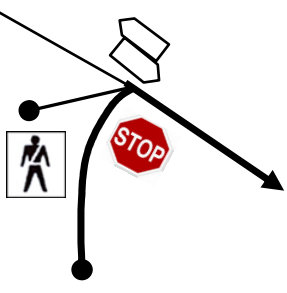


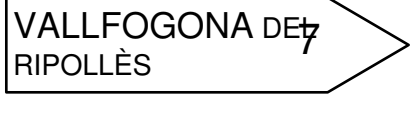
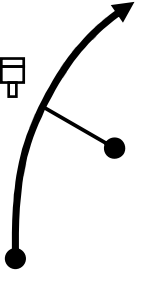
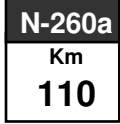
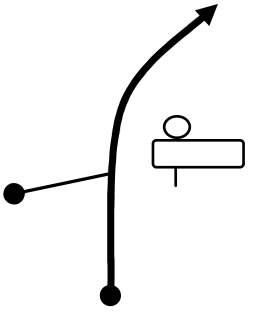


SECTOR 19

C.H. 19

00h 42'

36,26 Km/h

25,381 Kms.

DISTÀNCIA		DIRECCIÓ	INFORMACIONS	PROPER C.H.
TOTAL	PARCIAL			
15,581	1,831	11 	RURAL N 42.18880 E 2.24680 	9,800
15,789	0,208	12 	RURAL N 42.19052 E 2.24665  	9,592
17,031	1,242	13 	RURAL  N 42.19554 E 2.24479   x N-260a	8,350
17,928	0,897	14 	N-260a 	7,453
23,344	5,416	15 	N-260a  	2,037



SECCIÓ 4

C.H. 18

TEMPS A INVERTIR

MITJANA

DISTÀNCIA


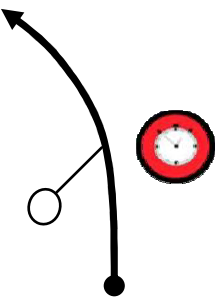
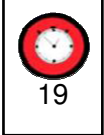
SECTOR 19

C.H. 19

00h 42'

36,26 Km/h

25,381 Kms.

DISTÀNCIA		DIRECCIÓ	INFORMACIONS	PROPER C.H.
TOTAL	PARCIAL			
24,701	1,357	 <p>16</p>	<p>N-260a</p> <p>N 42.19801 E 2.31606</p> <p>Can Manxa</p>	0,680
25,381	0,680	 <p>17</p>	<p>N-260a</p> <p>N 42.19846 E 2.32251</p> 	0,000








Canes-Santigosa - 2 15,026 Kms.

C.H.-Sortida





Canes-Santigosa - 2 15,026 Kms.

Arribada-Stop



280 m.



SECCIÓ 4

C.H. 19

TEMPS A INVERTIR

MITJANA

DISTÀNCIA

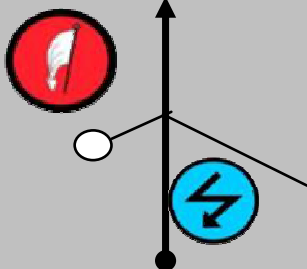





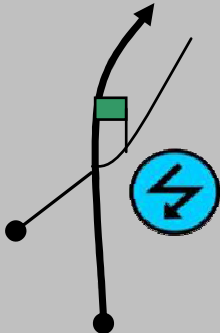


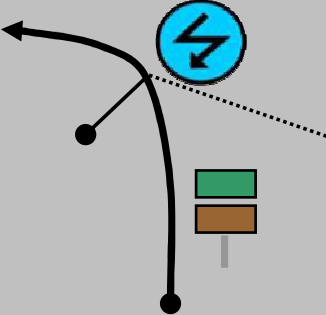


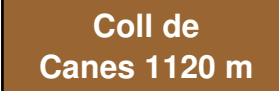
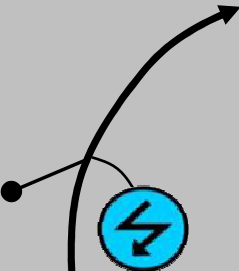

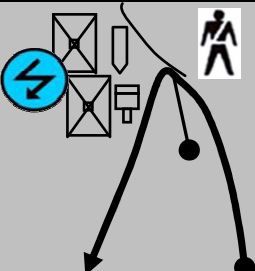




SECTOR 20

C.H. 20

00h 46'

34,36 Km/h

26,342 Kms.

DISTÀNCIA		DIRECCIÓ	INFORMACIONS	PROPER C.H.
TOTAL	PARCIAL			
0,000	0,000	1 	N-260a N 42.19807 E 2.32306  TC-10  R-1   	26,342
0,806	0,806	2 	N-260a N 42.19708 E 2.33304  R-2  Mas el Pinós	25,536
2,060	1,254	3 	N-260a N 42.19718 E 2.34592  R-3  LA GARROTXA  Coll de Canes 1120 m	24,282
2,686	0,626	4 	N-260a N 42.20019 E 2.35157  R-4	23,656
5,057	2,371	5 	N-260a N 42.20394 E 2.37712  R-5  GI-521 Km 0  GI-521  11 St. JOAN DE LES ABADESSES x GI-521	21,285

SECCIÓ 4

C.H. 19

TEMPS A INVERTIR

MITJANA

DISTÀNCIA

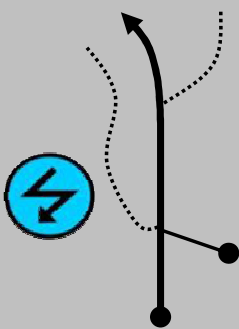

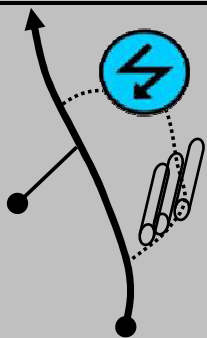


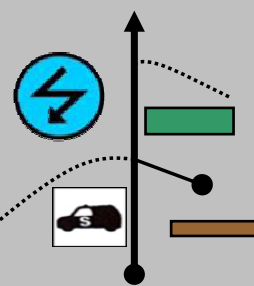




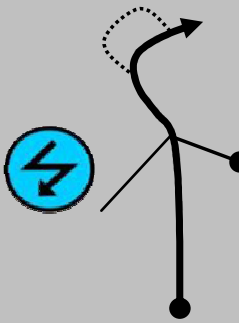

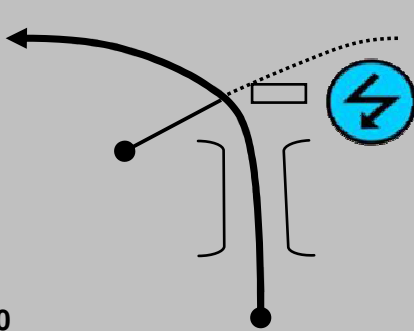


SECTOR 20

C.H. 20

00h 46'

34,36 Km/h

26,342 Kms.

DISTÀNCIA		DIRECCIÓ	INFORMACIONS	PROPER C.H.
TOTAL	PARCIAL			
6,546	1,489	6 	GI-521 N 42.20779 E 2.36157  R-6	19,796
7,512	0,966	7 	GI-521 N 42.20929 E 2.35228  R-7 	18,830
9,581	2,069	8 	GI-521 N 42.21063 E 2.33275  R-8   Coll deSantigosa 1064 m 	16,761
11,387	1,806	9 	GI-521 N 42.21349 E 2.31893  R-9	14,955
13,244	1,857	10 	GI-521 N 42.21889 E 2.30202  R-10 	13,098



SECCIÓ 4

C.H. 19

TEMPS A INVERTIR

MITJANA

DISTÀNCIA

SECTOR 20

C.H. 20

00h 46'

34,36 Km/h

26,342 Kms.

DISTÀNCIA		DIRECCIÓ	INFORMACIONS	PROPER C.H.
TOTAL	PARCIAL			
15,026	1,782		GI-521 N 42.22451 E 2.28912  	11,316
15,312	0,286		GI-1521 N 42.22698 E 2.88524   	11,030
15,414	0,102		GI-1521 N 42.22782 E 2.28805  <b>RESTAURANT MAS LES FREIXES</b>	10,928
16,091	0,677		GI-1521   SANT JOAN DE LES ABADESSES	10,251
16,210	0,119		GI-1521   x N-260	10,132

SECCIÓ 4

C.H. 19

TEMPS A INVERTIR

MITJANA

DISTÀNCIA

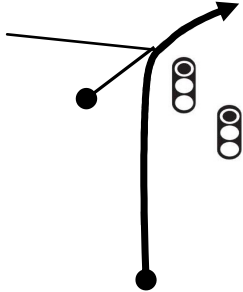
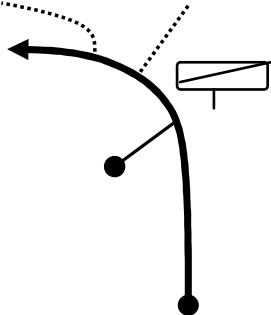
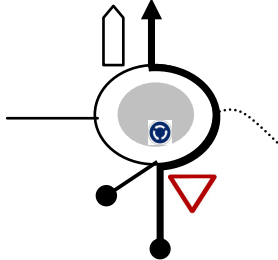
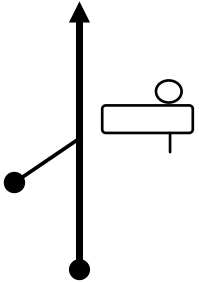
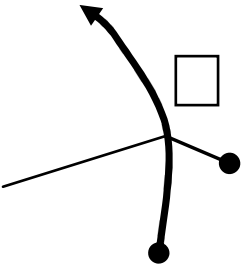

SECTOR 20

C.H. 20

00h 46'

34,36 Km/h

26,342 Kms.

DISTÀNCIA		DIRECCIÓ	INFORMACIONS	PROPER C.H.
TOTAL	PARCIAL			
16,476	0,266	16 	N-260  (Urbà St. Joan de les Abadeses)	9,866
17,165	0,689	17 	N-260  <del>SANT JOAN DE LES ABADESSES</del>	9,177
23,819	6,654	18 	N-260  C-151a RIPOLL PUIGCERDÀ ANDORRA  x C-151a	2,523
24,454	0,635	19 	C-151a  50 RIPOLL	1,888
25,441	0,987	20 	C-151a  AJUNTAMENT  : RIPOLL  RESPECTAR ELS SENYALS DE TRÀNSIT BENEFICIA TOTHOM  x Ctra. de Sant Joan	0,901

SECCIÓ 4

C.H. 19

TEMPS A INVERTIR

MITJANA

DISTÀNCIA

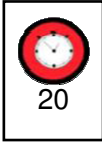
SECTOR 20

C.H. 20

00h 46'

34,36 Km/h

26,342 Kms.

DISTÀNCIA		DIRECCIÓ	INFORMACIONS	PROPER C.H.
TOTAL	PARCIAL			
26,065	0,624	21	URBÀ  x c/ Berenguer el Vell	0,277
26,242	0,177	22	URBA  x Plaça de 'Abat Oliba	0,100
26,282	0,040	23	URBA  x Plaça del Monestir	0,060
26,342	0,060	24	URBA   Plaça del Monestir	0,000





Gombren



La Pobla de Lillet



Borredà



Alpens



La Nou de Berguedà



Ripoll



Santa Maria de Besora



San Joan de les Abadesses



Vallfogona



Vall de Bianya



Riudarura



Sabadell



Real Federaci3n Espaola de Automovilismo



Federaci3n Catalana d'Automobilisme

45e Volant RACC 2023

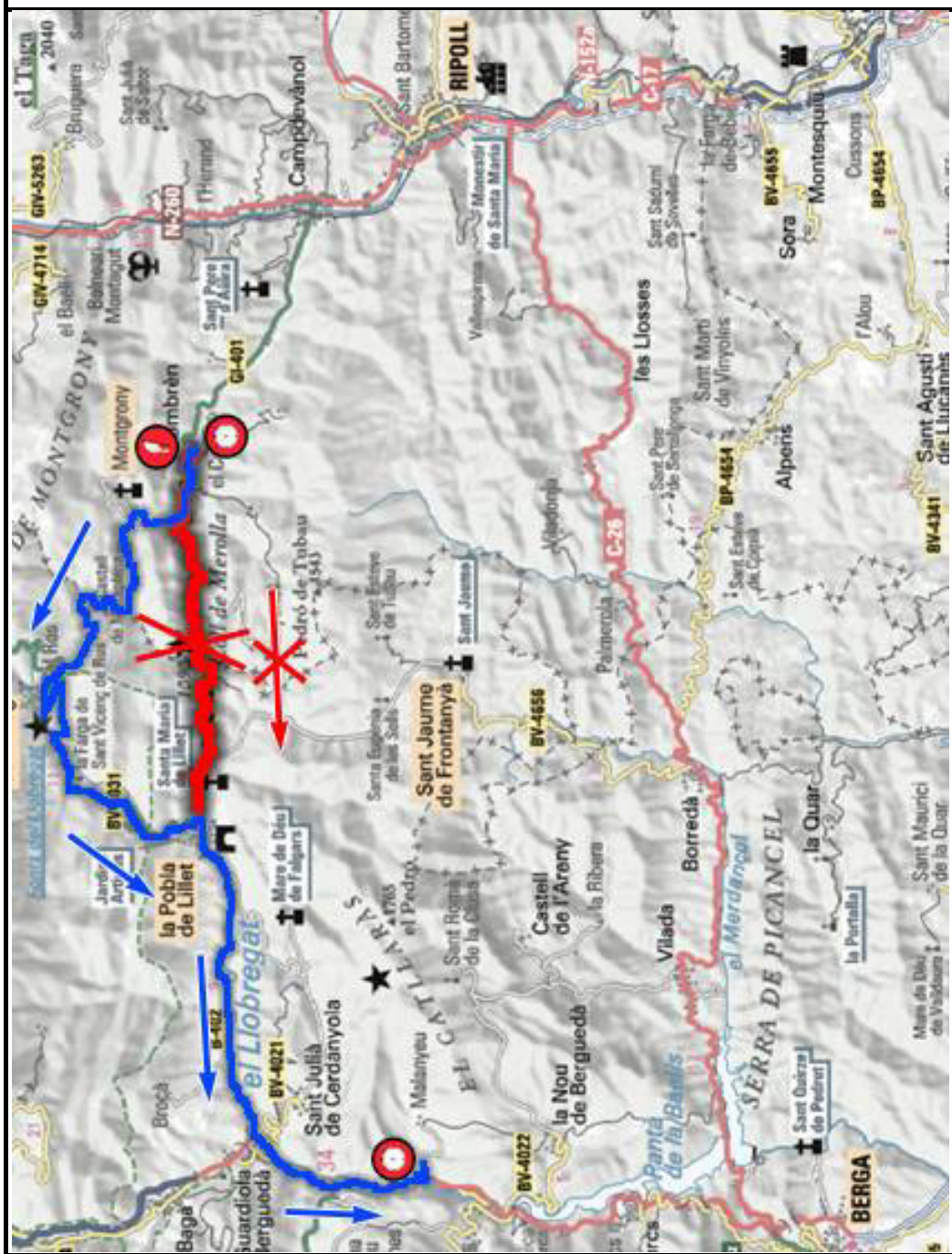
Trofeu MAVISA





# Itineraris alternatius

# Itinerari alternatiu A TC 1-3 Coll de Gombrèn-La Pobla





**De sortida Gombren-La Pobla**

TEMPS A INVERTIR

MITJANA

DISTÀNCIA

a C.H. Malanyeu-La Nou

**00h 55'**

**41,92 Km/h**

**38,428 Kms.**

DISTÀNCIA		DIRECCIÓ	INFORMACIONS	PROPER C.H.
TOTAL	PARCIAL			
0,000	0,000	1	GI-402 N 42.24845 E 2.09083  	<b>38,428</b>
2,639	2,639	2	GI-402 N 42.252710 E 2.069713 R-3  x Ctra. de Montgrony	<b>35,789</b>
12,707	10,068	3	RURAL x BV-4031	<b>25,721</b>
12,750	0,043	4	BV-4031 	<b>25,678</b>
13,250	0,500	5	BV-4031  	<b>25,178</b>

# Itinerari alternatiu A TC 1-3 Gombrèn-La Pobla

Pàgina 120

De sortida Gombrèn-La Pobla

TEMPS A INVERTIR

MITJANA

DISTÀNCIA

a C.H. Malanyeu-La Nou

**00h 55'**

**41,92 Km/h**

**38,428 Kms.**

DISTÀNCIA		DIRECCIÓ	INFORMACIONS	PROPER C.H.
TOTAL	PARCIAL			
24,040	10,790 <sub>6</sub>		BV-4031 GUARDIOLA DE BERGUEDA LA POBLA DE LILLET Túnel del Cadi	14,388

Per anar a TC 2 Malanyeu-La Nou 1 passar a pàgina 23 vinyeta, 13

Per anar a TC 4 Malanyeu-La Nou 2 passar a pàgina 45 vinyeta, 13


### Itinerari alternatiu B TC 3 Gombren-La Pobla





De sortida Gombren-La Pobla  
a C.H. Alpens

TEMPS A INVERTIR

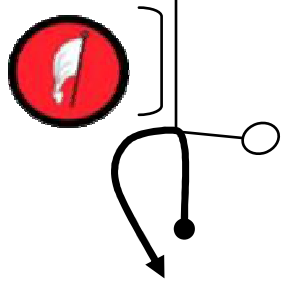




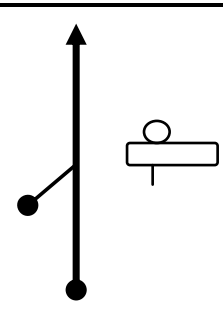


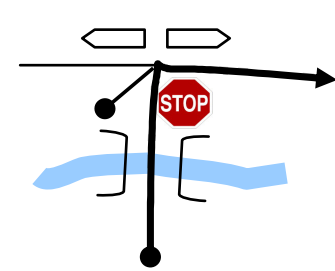
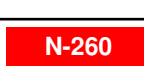
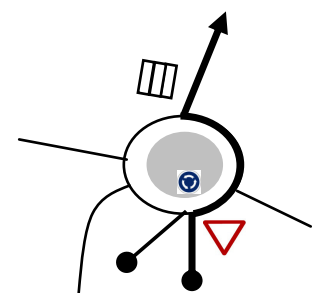
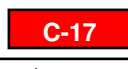
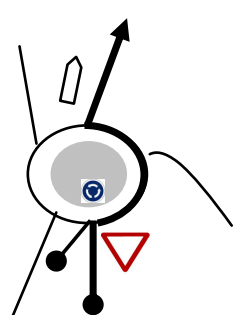

MITJANA

DISTÀNCIA

01h 26'

25,20 Km/h

36,130 Kms.

DISTÀNCIA		DIRECCIÓ	INFORMACIONS	PROPER C.H.
TOTAL	PARCIAL			
0,000	0,000	1 	GI-402 N 42.24845 E 2.09083    	36,130
8,776	8,776	2 	GI-401  	27,354
9,382	0,606	3 	GI-401  RIPOLL 3 BARCELONA 110. x N-260	26,748
14,029	4,647	4 	N-260  Vic → Berga → Barcelona → x C-17	22,101
14,384	0,355	5 	C-17  VIC BARCELONA BERGA	21,746

De sortida Gombren-La Pobla  
a C.H. Alpens

TEMPS A INVERTIR

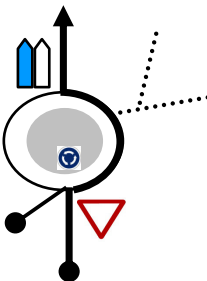
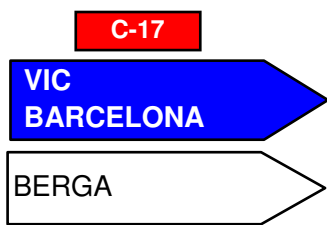
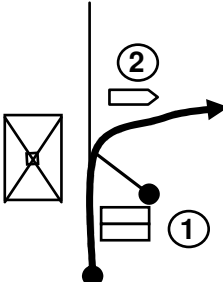
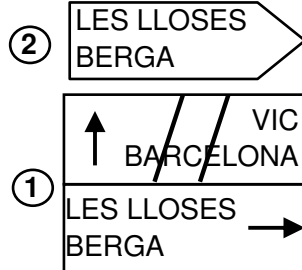
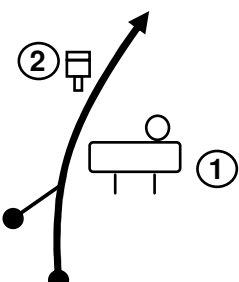
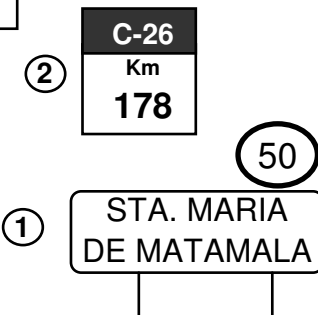
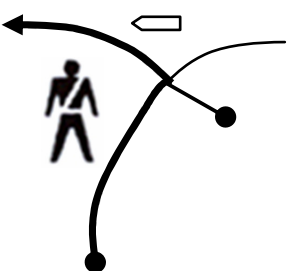
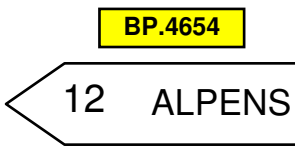
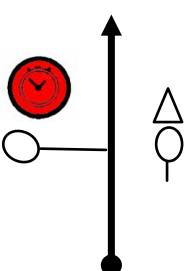


MITJANA

DISTÀNCIA

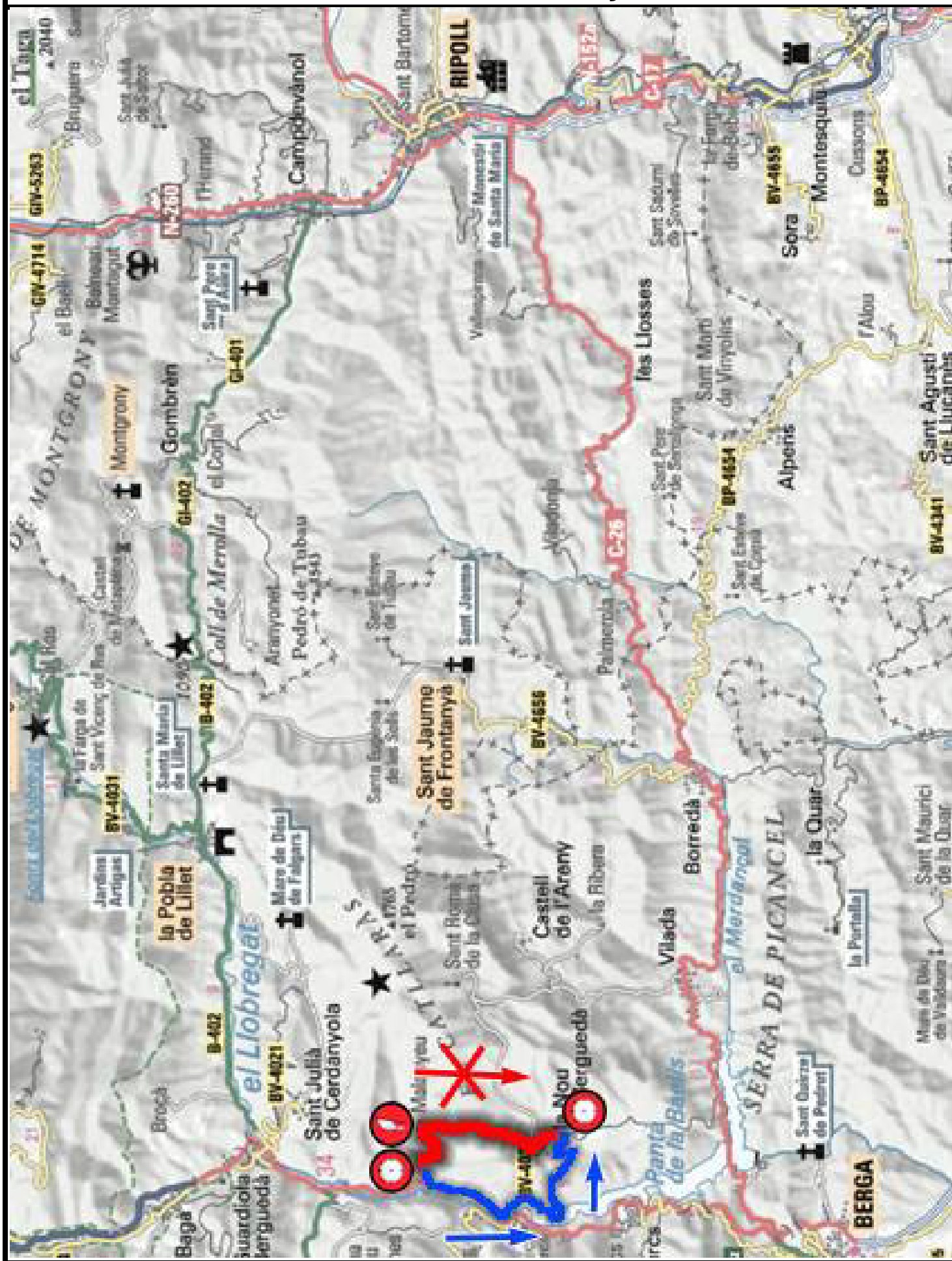
01h 26'

25,20 Km/h

36,130 Kms.

DISTÀNCIA		DIRECCIÓ	INFORMACIONS	PROPER C.H.
TOTAL	PARCIAL			
14,774	0,390	6 	C-17 	21,356
15,424	0,650	7 	C-17 C-26 	20,706
27,070	11,646	8 	C-26 	9,060
36,033	8,963	9 	C-26 N 42.13829 E 2.01380 BP.4654 	0,097
36,130	0,097	10 	BP-4654 C.H.   N 42.13827 E 2.01445 2000 m <b>seguir a pàgina 55</b>	0,000

# Itinerari alternatiu TC 2 Malanyeu-La Nou 1





De sortida Malanyeu-La Nou

TEMPS A INVERTIR

MITJANA

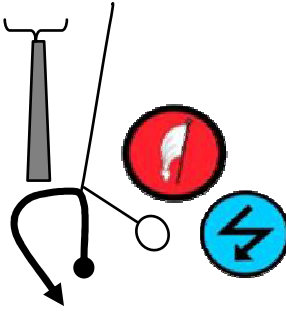




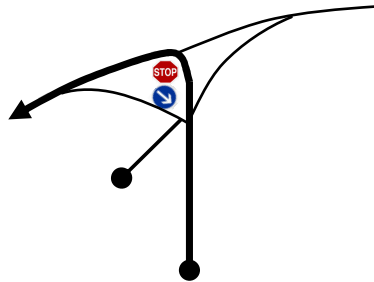





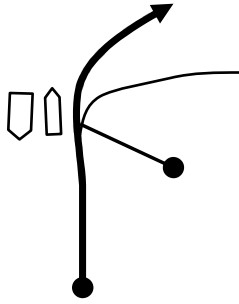
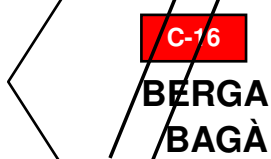

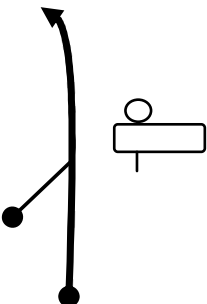
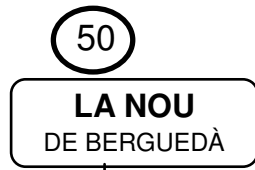
DISTÀNCIA

a C.H. Reagrupament La Nou

00h 15'

32,34 Km/h

8,085 Kms.

DISTÀNCIA		DIRECCIÓ	INFORMACIONS	PROPER C.H.
TOTAL	PARCIAL			
0,000	0,000	1 	RURAL N 42.19440 E 1.87299    	8,085
0,428	0,428	2 	RURAL   x C-16	7,657
2,527	2,099	3 	C-16   Situar-se a l'esquerra! x BV-4022	5,558
7,137	4,610	4 	BV-4022  	0,948
7,444	0,307	5 	BV-4022 	0,641

De sortida Malanyeu-La Nou

TEMPS A INVERTIR

MITJANA

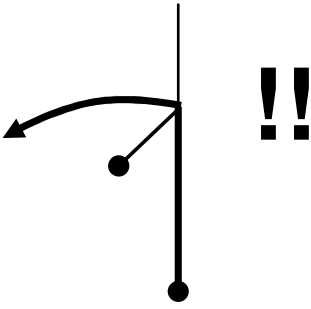
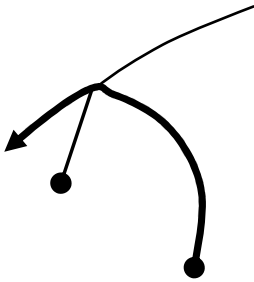
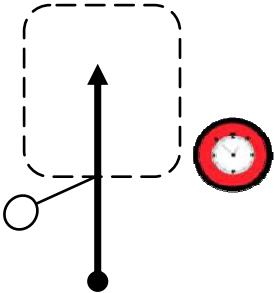

DISTÀNCIA

a C.H. Reagrupament La Nou

**00h 15'**

**32,34 Km/h**

**8,085 Kms.**

DISTÀNCIA		DIRECCIÓ	INFORMACIONS	PROPER C.H.
TOTAL	PARCIAL			
7,759	0,315		URBÀ	0,326
7,932	0,173		URBA	0,153
8,085	0,153		URBA N 42.16657 E 1.88407  Entrada a Reagrupament	0,000

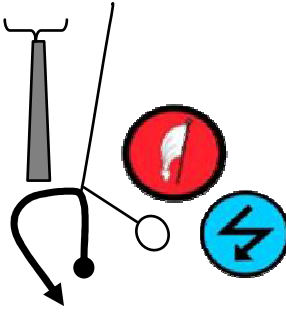



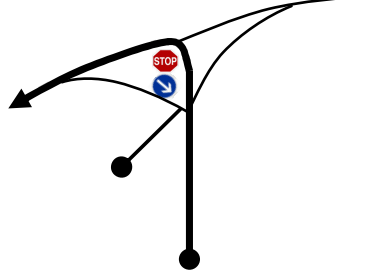


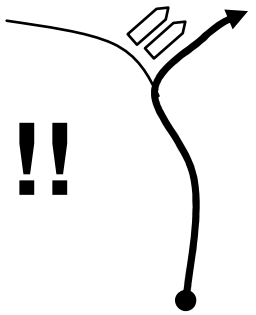
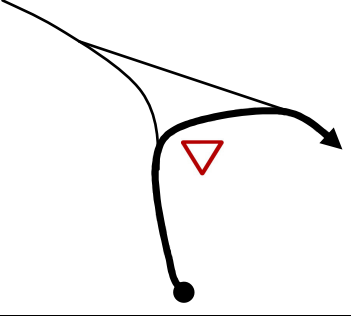
**Per fer Reagrupament La Nou de Berguedà, seguir a pàgina 32**

--	--	--	--	--

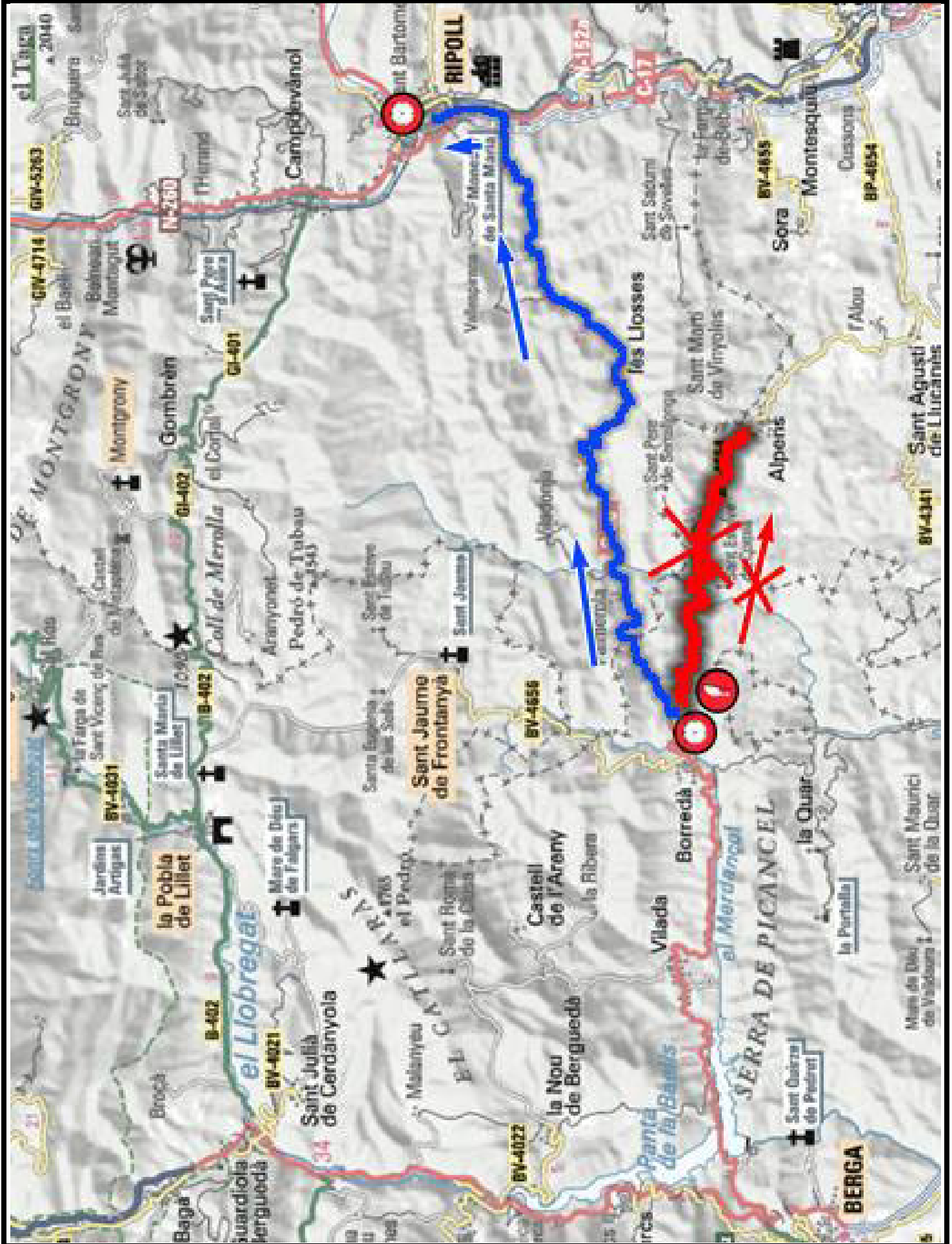
### Itinerari alternatiu TC 4 Malanyeu-La Nou 2





24 RAL-LI DE LA LLANA - RIPOLLÈS TROFEU AUTOSI			Pàgina 128
De sortida Malanyeu-La Nou		TEMPS A INVERTIR	MITJANA
a C.H. Alpens		00h 41'	43,54 Km/h
DISTÀNCIA		DIRECCIÓ	INFORMACIONS
TOTAL	PARCIAL		PROPER C.H.
0,000	0,000	1 	<div style="display: flex; justify-content: space-between;"> <div> <p>RURAL</p> <p>N 42.19440 E 1.87299</p> <p>START</p> <p>  </p> </div> <div> <p>29,757</p> </div> </div>
0,428	0,428	2 	<div style="display: flex; justify-content: space-between;"> <div> <p>RURAL</p> <p> </p> <p>x C-16</p> </div> <div> <p>29,329</p> </div> </div>
10,938	10,510	3 	<div style="display: flex; justify-content: space-between;"> <div> <p>C-16</p> <p><b>C-26</b></p> <p>VILADA RIPOLL</p> <p>St. LLORENÇ DE MORUNYS</p> <p>x lateral</p> </div> <div> <p>18,819</p> </div> </div>
11,054	0,116		<div style="display: flex; justify-content: space-between;"> <div> <p><b>C-26</b></p> <p>St. LLORENÇ DE MORUNYS</p> <p>VILADA RIPOLL</p> <p>x C-26</p> </div> <div> <p>18,703</p> </div> </div>
14,596	3,542	seguir a pàgina 53, vinyeta 20	
			15,161

# Itinerari alternatiu TC 5 Alpens 1



# Itinerari alternatiu TC 5 Alps 1

De sortida d'Alpens

TEMPS A INVERTIR

MITJANA

DISTÀNCIA

a Reagrupament Ripoll

**00h 56'**

**24,53Km/h**

**22,879 Kms.**



# Itinerari alternatiu TC 5 Alps 1

De sortida d'Alpens

TEMPS A INVERTIR

MITJANA

DISTÀNCIA

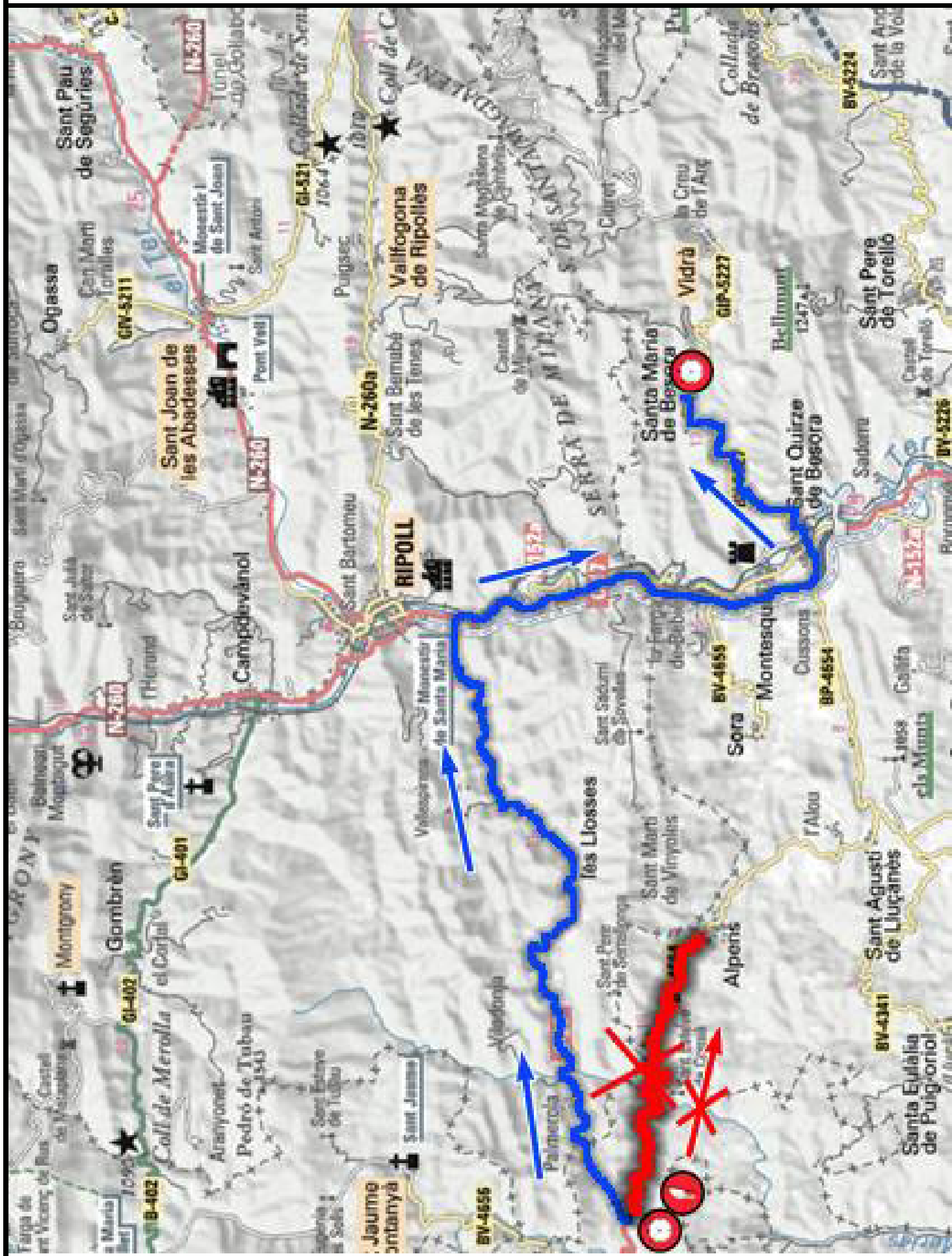
a Reagrupament Ripoll

**00h 56'**

**24,53Km/h**

**22,879 Kms.**

### Itinerari alternatiu TC 6 Alpens 2



De sortida d'Alpens

TEMPS A INVERTIR

MITJANA

DISTÀNCIA

a C.H. Llaés

00h 55'

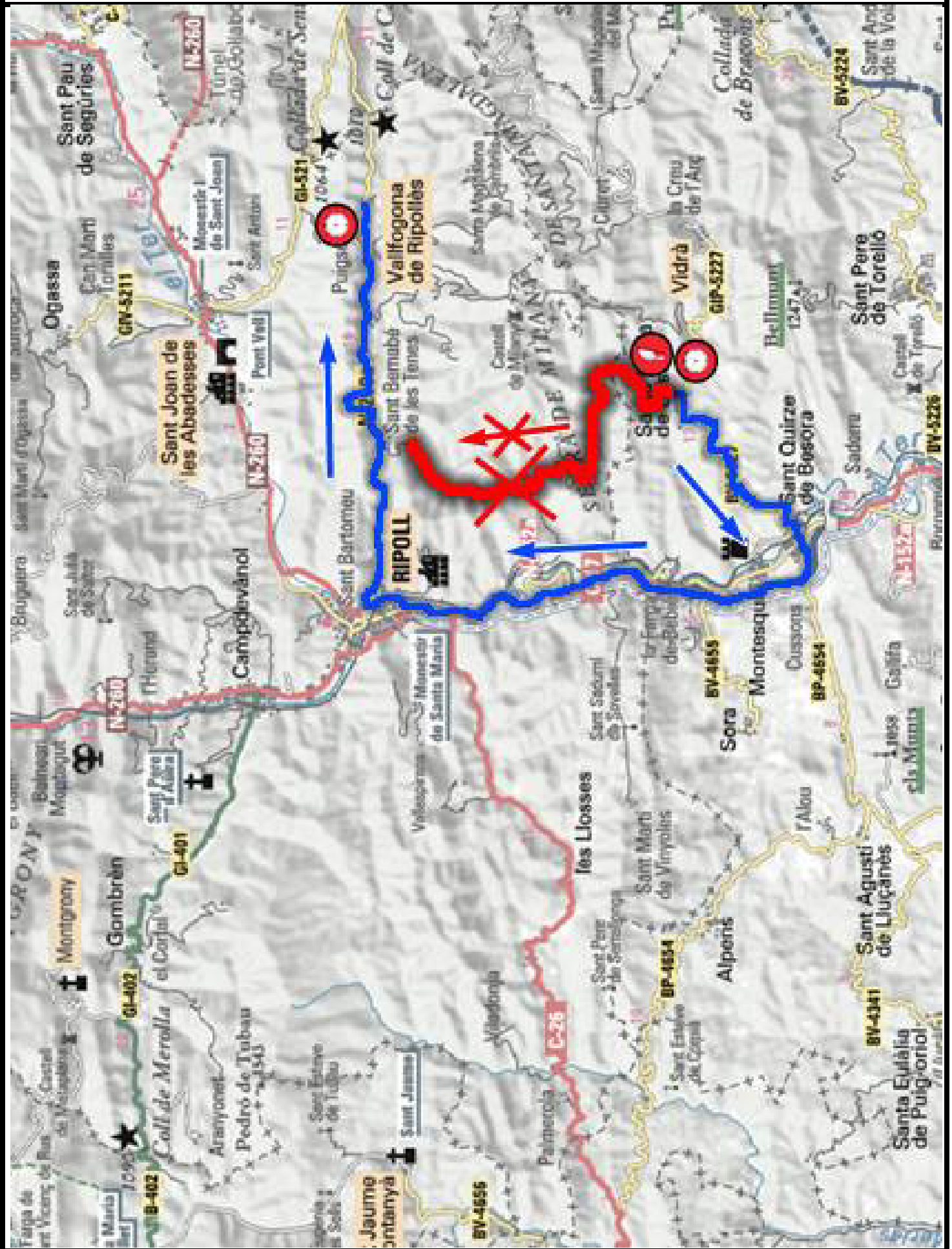
42,19 Km/h

38,681 Kms.

DISTÀNCIA		DIRECCIÓ	INFORMACIONS	PROPER C.H.
TOTAL	PARCIAL			
0,000	0,000	1	BP-4654 N 42.13863 E 2.01574     	38,681
0,177	0,177	2	BP-4654  x C-26	38,504
20,772	20,595	3	C-26   X C-17	17,909
30,572	9,800	4	C-17    PRATS L. VIDRÀ Sta. MARIA B. St. QUIRZE B. x BP.4654	8,109
31,122	0,550	5	BP-4654  SEGUIR PER PÀGINA 76 VINYETA 16	7,559



### Itinerari alternatiu T.C. 7 - 9 Llaés



De sortida de Laés

TEMPS A INVERTIR

MITJANA

DISTÀNCIA

a C.H. de Canes-Santigosa

00h 48'

42,48 Km/h

33,986 Kms.

DISTÀNCIA		DIRECCIÓ	INFORMACIONS	PROPER C.H.
TOTAL	PARCIAL			
0,000	0,000	1	RURAL N 42.12944 E 2.26130      	33,986
0,093	0,093	2	RURAL  SANT QUIRZE DE BESORA   x BV-5227 Passeig Plà del Teia	33,893
5,966	5,873	3	BV.5227   SANT. QUIRZE DE BESORA	28,020
6,571	0,605	4	URBÀ  RENFE Parc del Castell de Montesquiu      Santa Maria de Besora Vic-Ripoll      Vidrà Centre Vila      Acampades el Solà Visplats      Accés Autocars Hortel-Rest.      Pol. Industrials St. Quirze de Besora      Cementiri	27,415
6,745	0,174	5	URBÀ  x c/ de Berga	27,241

De sortida de Llaés

TEMPS A INVERTIR

MITJANA

DISTÀNCIA

a C.H. de Canes-Santigosa

00h 48'

42,48 Km/h

33,986 Kms.

DISTÀNCIA		DIRECCIÓ	INFORMACIONS	PROPER C.H.
TOTAL	PARCIAL			
7,510	0,765		URBÀ     x BP-4654	26,476
7,663	0,153		BP-4654    Xx C-17	26,323
18,807	11,144		 	15,179
18,995	0,188		C-17   	14,991
19,200	0,205		C-17   	14,786



De sortida de Llaés

TEMPS A INVERTIR

MITJANA

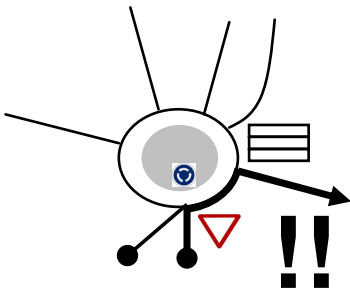
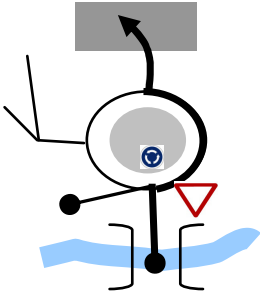
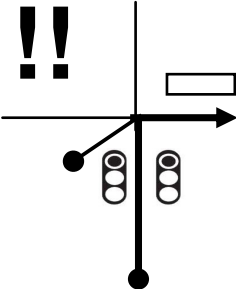
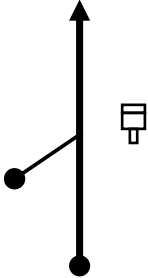
DISTÀNCIA

a C.H. de Canes-Santigosa

**00h 48'**

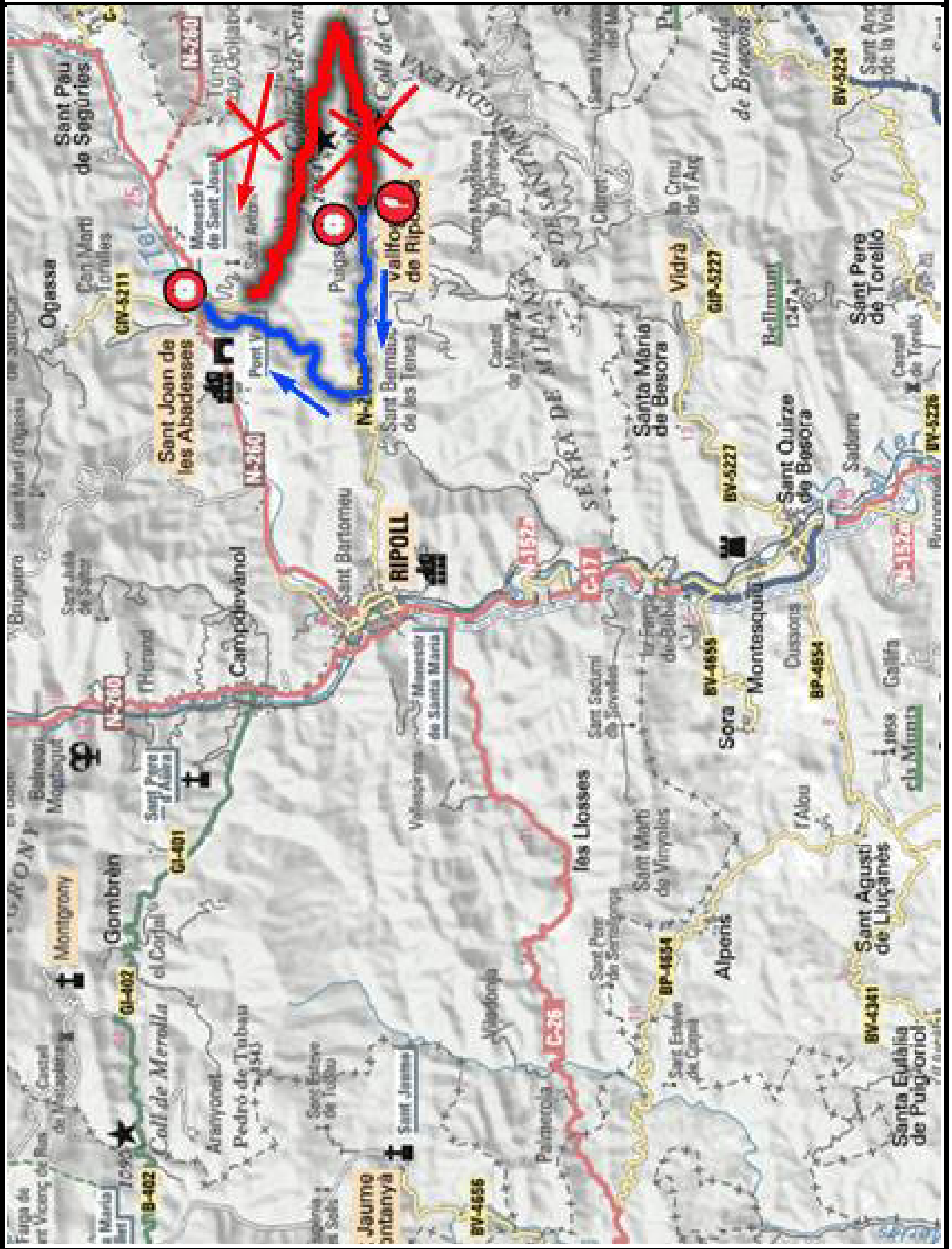
**42,48 Km/h**

**33,986 Kms.**

DISTÀNCIA		DIRECCIÓ	INFORMACIONS	PROPER C.H.
TOTAL	PARCIAL			
19,558	0,358	11 	URBA  Sant Joan A. ↘ Camprodon ↘ Olot-Girona ↘  x C-26	14,428
19,868	0,310	12 	C-26	14,118
20,916	1,048	13 	URBA  Vallfogona de Ripollès <b>N-260a</b> ↘  ! Situar-se a la dreta  x N-260a	13,070
21,028	0,112	14 	N-260a  <b>N-260a</b> Km <b>116</b>	12,958

Per anar a TC 8 Canes-Santigosa-1, passar a pàgina 84 vinyeta 16  
 Per anar a TC 10 Canes-Santigosa-2, passar a pàgina 107 vinyeta 16

Itinerari alternatiu TC 8 Canes-Santigosa 1



**De sortida Canes-Santigosa**

TEMPS A INVERTIR

MITJANA

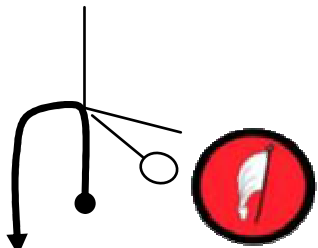




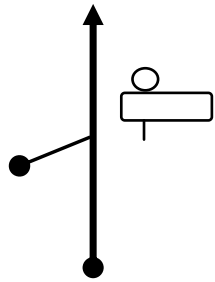

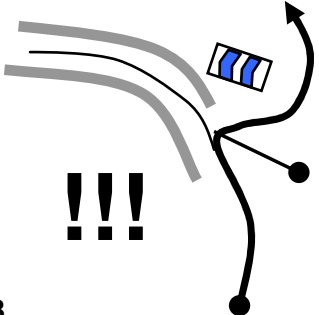
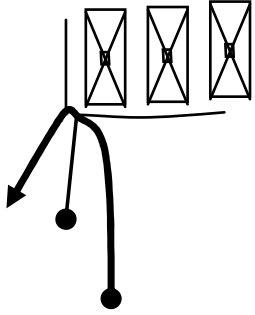
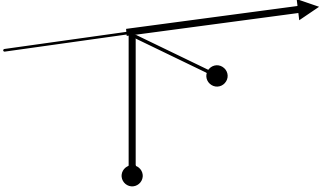

DISTÀNCIA

**a Reagrupament Ripoll**

**00h 25'**

**30,02**

**12,512 Kms.**

DISTÀNCIA		DIRECCIÓ	INFORMACIONS	PROPER C.H.
TOTAL	PARCIAL			
0,000	0,000	1 	N-260a N 42.19807 E 2.32306    	12,512
1,625	1,625	2 	N-260a  VALLFOGONA DEL RIPOLLÈS	10,887
6,425	4,800	3 	N-260a !!! x Ctra. de les Llances	6,087
12,025	5,600	4 	RURAL !!! x c/ de les Tres Creus	0,487
12,145	0,120	5 	URBA  x Passeig de la Plana	0,367



**De sortida Canes-Santigosa**

TEMPS A INVERTIR

MITJANA

DISTÀNCIA

**a Reagrupament Ripoll**

**00h 25'**

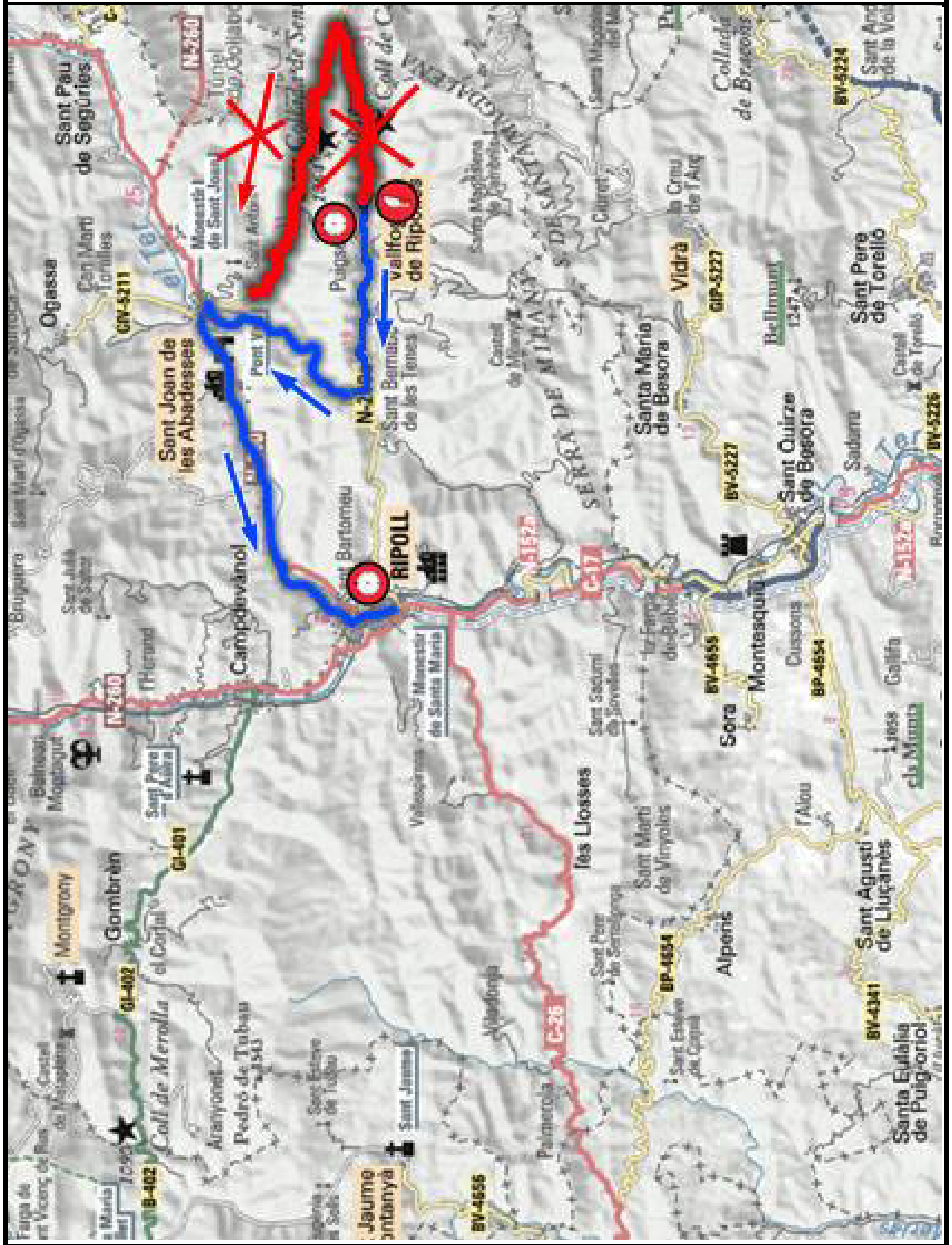
**30,02**

**12,512 Kms.**

DISTÀNCIA		DIRECCIÓ	INFORMACIONS	PROPER C.H.
TOTAL	PARCIAL			
12,285	0,140	<p>6</p>	<p>URBA</p> <p>* Plaça de l'Abadessa Emma</p>	0,227
12,415	0,130	<p>7</p>	<p>URBA</p> <p>x Plaça del Bisbe Torres i Bages</p>	0,097
12,512	0,097	<p>8</p>	<p>URBA</p> <p>N 42.23229 E 2.28730</p> <p>15</p> <p>Entrada a Reagrupament</p> <p>Pàrquing Passatge Can Crehuet</p>	0,000

**SEGUIR PER PÀGINA 92**

### Itinerari alternatiu TC 10 Canes-Santigosa 2



De sortida Canes-Santigosa

TEMPS A INVERTIR

MITJANA

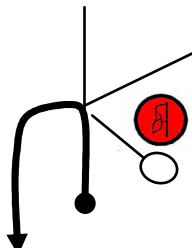
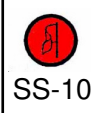



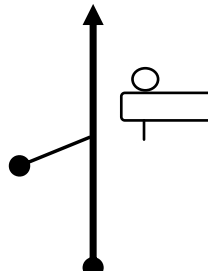

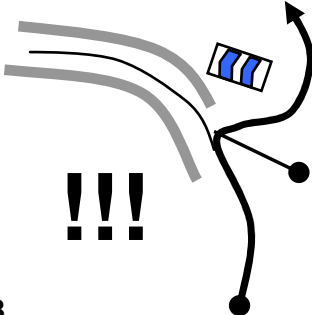
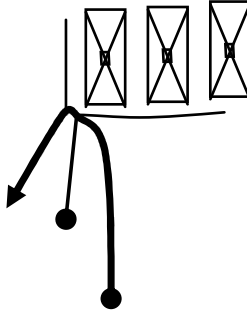
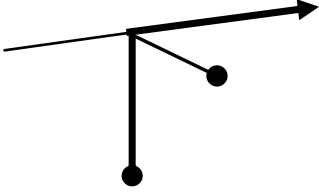

DISTÀNCIA

a Parc Tancat Ripoll

00h 46'

29,79 Km/h

22,840 Kms.

DISTÀNCIA		DIRECCIÓ	INFORMACIONS	PROPER C.H.
TOTAL	PARCIAL			
0,000	0,000	1 	N-260a N 42.19807 E 2.32306    	22,840
1,625	1,625	2 	N-260a  VALLFOGONA DEL RIPOLLÈS	21,215
6,425	4,800	3 	N-260a !!! x Ctra. de les Llances	16,415
12,025	5,600	4 	RURAL !!! x c/ de les Tres Creus	10,815
12,145	0,120	5 	URBA  x Passeig de la Plana	10,695



**De sortida Canes-Santigosa**

TEMPS A INVERTIR

MITJANA

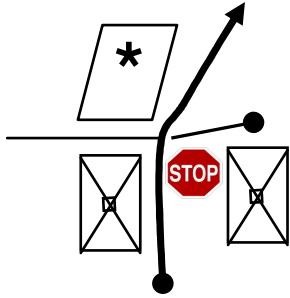
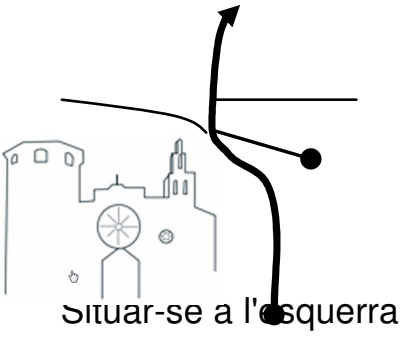
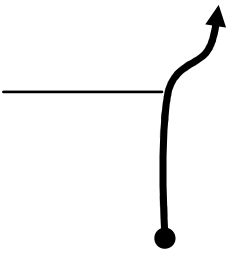

DISTÀNCIA

**a Parc Tancat Ripoll**

**00h 46'**

**29,79 Km/h**

**22,840 Kms.**

DISTÀNCIA		DIRECCIÓ	INFORMACIONS	PROPER C.H.
TOTAL	PARCIAL			
12,285	0,140	6 	URBA  * Plaça de l'Abadessa Emma	10,555
12,415	0,130	7 	URBA  x Plaça del Bisbe Torres i Bages	10,425
12,545	0,130	8 	URBA	10,295
12,631	0,086	9 	x C-1521	10,209

**SEGUIR PER PÀGINA 113 VINYETA 15**